



แผนพัฒนาท้องถิ่น (พ.ศ.๒๕๖๖ – ๒๕๗๐)
ทบทวน ครั้งที่ ๑/๒๕๖๖
องค์การบริหารส่วนตำบลคุริง

งานวิเคราะห์นโยบายและแผน
สำนักปลัดองค์การบริหารส่วนตำบล
องค์การบริหารส่วนตำบลคุริง



ประกาศองค์การบริหารส่วนตำบลคูริง
เรื่อง แผนพัฒนาท้องถิ่น (พ.ศ. ๒๕๖๖ - ๒๕๗๐) ทบทวน ครั้งที่ ๑/๒๕๖๖

ด้วยสภาองค์การบริหารส่วนตำบลคูริง ได้พิจารณาให้ความเห็นชอบร่างแผนพัฒนาท้องถิ่น (พ.ศ. ๒๕๖๖ - ๒๕๗๐) ทบทวน ครั้งที่ ๑/๒๕๖๖ ในการประชุมสภาสมัยสามัญ สมัยที่ ๔ ครั้งที่ ๑/๒๕๖๖ เมื่อวันที่ ๑๕ ธันวาคม ๒๕๖๖

อาศัยอำนาจตามระเบียบกระทรวงมหาดไทย ว่าด้วยการจัดทำแผนพัฒนาขององค์กรปกครองส่วนท้องถิ่น พ.ศ. ๒๕๔๘ และแก้ไขเพิ่มเติมถึง (ฉบับที่ ๓) พ.ศ. ๒๕๖๑ หมวด ๓ ข้อ ๑๗ (๔) องค์การบริหารส่วนตำบลคูริงจึงขอประกาศใช้แผนพัฒนาท้องถิ่น (พ.ศ. ๒๕๖๖ - ๒๕๗๐) ทบทวน ครั้งที่ ๑/๒๕๖๖ รายละเอียดดังเอกสารแนบท้ายประกาศ

จึงประกาศให้ทราบโดยทั่วกัน

ประกาศ ณ วันที่ ๑๕ เดือน ธันวาคม พ.ศ. ๒๕๖๖

(ลงชื่อ)

(นายปรีชา มุฮำหมัด)

รองนายกองค์การบริหารส่วนตำบลคูริง ปฏิบัติราชการแทน
นายกองค์การบริหารส่วนตำบลคูริง

คำนำ

แผนพัฒนาท้องถิ่น เป็นส่วนหนึ่งของแผนพัฒนาขององค์กรปกครองส่วนท้องถิ่น ซึ่งประกอบด้วย รายละเอียดของกิจกรรม/โครงการที่จะดำเนินการและในแผนพัฒนาท้องถิ่นนี้ สามารถทบทวนเพื่อปรับปรุง ให้เหมาะสมสอดคล้องกับสถานการณ์และสภาวะแวดล้อมในแต่ละปีได้ บัดนี้ องค์การบริหารส่วนตำบลคูริง จึงได้ทบทวนแผนพัฒนาท้องถิ่น (พ.ศ. ๒๕๖๖ - ๒๕๗๐) ให้สอดคล้องกับแผนพัฒนาเศรษฐกิจและสังคม แห่งชาติ ฉบับที่ ๑๓ และเป้าหมายเพื่อการพัฒนาที่ยั่งยืน (Sustainable Development Goals–SDGs) และ สภาพปัญหาความต้องการของประชาชนในปัจจุบัน เพื่อเป็นกรอบในการจัดทำงบประมาณรายจ่ายประจำปี งบประมาณรายจ่ายเพิ่มเติมและเป็นแนวทางในการจัดทำแผนดำเนินงาน ทั้งนี้ หวังเป็นอย่างยิ่งว่า โครงการที่จะดำเนินงานตามแผนพัฒนาท้องถิ่น จะสามารถพัฒนาท้องถิ่น แก้ไขปัญหาของท้องถิ่นได้อย่างมี ประสิทธิภาพและสอดคล้องกับความต้องการของประชาชนได้เป็นอย่างดี

องค์การบริหารส่วนตำบลคูริง

สารบัญ

	หน้า
ส่วนที่ ๑ สภาพทั่วไปและข้อมูลพื้นฐาน	๑
ส่วนที่ ๒ ยุทธศาสตร์การพัฒนากองครักษ์ปกครองส่วนท้องถิ่น	๑๐
ส่วนที่ ๓ การนำแผนพัฒนาท้องถิ่นไปสู่การปฏิบัติ	๔๓
แบบ ผ. ๐๑ บัญชีสรุปโครงการพัฒนา	๔๘
แบบ ผ. ๐๒ บัญชีรายละเอียดโครงการพัฒนา	๔๘
แบบ ผ. ๐๒/๒ บัญชีรายละเอียดโครงการพัฒนาที่เกินศักยภาพ	๗๖
แบบ ผ. ๐๓ บัญชีครุภัณฑ์	๘๒
ส่วนที่ ๔ การติดตามและประเมินผล	๘๓

แผนพัฒนาท้องถิ่น
(พ.ศ.๒๕๖๖ – ๒๕๗๐) ทบพวน ครั้งที่ ๑/๒๕๖๖
ขององค์การบริหารส่วนตำบลคูริง อำเภอกำแพง จังหวัดชุมพร

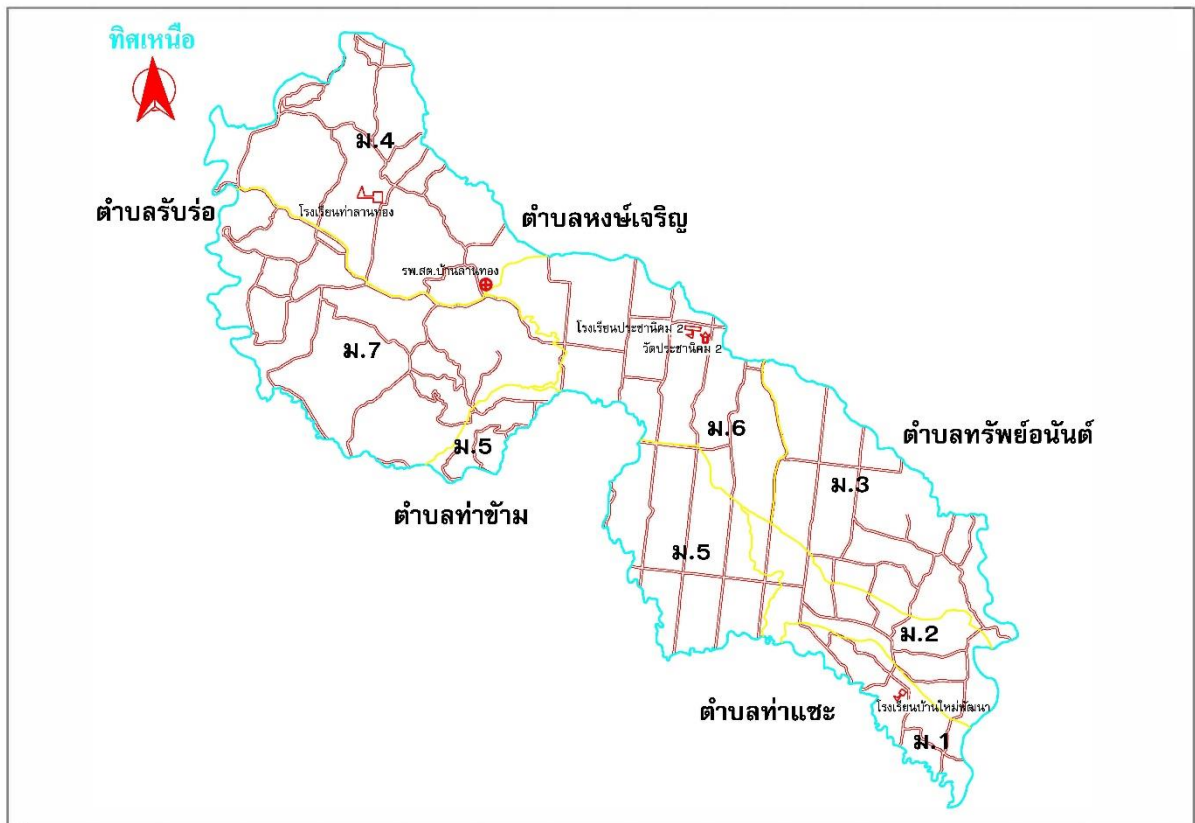
ส่วนที่ ๑ สภาพทั่วไปและข้อมูลพื้นฐาน

๑. ด้านกายภาพ

๑.๑ ที่ตั้งของหมู่บ้านหรือตำบล

ตำบลคูริง อำเภอกำแพง จังหวัดชุมพร ห่างจากที่ว่าการอำเภอกำแพง ๗ กิโลเมตร ตามทางหลวงท้องถิ่น บ.ยางซ้อ – บ.น้ำพุ และทางหลวง บ.นาสร้าง – เขานาง มีเนื้อที่ประมาณ ๕๖.๘๐ ตารางกิโลเมตร หรือประมาณ ๓๕,๕๐๐ ไร่ โดยมีอาณาเขตติดกับพื้นที่ตำบลต่าง ๆ ดังนี้

- | | |
|-------------|---------------------------------|
| ทิศเหนือ | ติดกับตำบลหงษ์เจริญ |
| ทิศใต้ | ติดกับตำบลท่าแซะ และตำบลท่าข้าม |
| ทิศตะวันออก | ติดกับตำบลทรัพย์อนันต์ |
| ทิศตะวันตก | ติดกับตำบลรับร่อ |



๑.๒ ลักษณะภูมิประเทศ

ลักษณะภูมิประเทศโดยทั่วไปเป็นที่ราบเหมาะแก่การเพาะปลูก ในทิศเหนือเป็นที่ราบระหว่างหุบเขาลาดต่ำลง ทางทิศใต้เป็นที่ราบลุ่มมีน้ำล้นตลิ่งในช่วงฤดูน้ำหลาก ทิศตะวันตกเป็นทิวเขา มีภูเขาสำคัญได้แก่ เทือกเขาพระเจ้า ทางทิศตะวันออกเป็นที่ราบทอดยาวจากคลองท่าแซะ มีลำน้ำสำคัญคือ คลองรับร่อ และคลองท่าแซะซึ่งมีการก่อสร้างประตูระบายน้ำท่าแซะเพื่อกักเก็บน้ำ

๑.๓ ลักษณะภูมิอากาศ

ตำบลคูริงเป็นเขตที่ได้รับอิทธิพลจากลมมรสุมตะวันตกเฉียงใต้ และลมมรสุมตะวันออกเฉียงเหนือ เป็นเหตุให้มีฤดูกาลเพียง ๒ ฤดู คือ ฤดูร้อน เริ่มตั้งแต่เดือนกุมภาพันธ์ - กลางเดือน พฤษภาคม เป็นช่วงเปลี่ยนมรสุมหลังมรสุมตะวันออกเฉียงเหนืออ่อนกำลังลง ฤดูฝน เริ่มตั้งแต่กลางเดือน พฤษภาคม - กลางเดือนธันวาคม ซึ่งเป็นช่วงที่ลมมรสุมตะวันตกเฉียงใต้จากทะเลอันดามันเป็นมวลอากาศที่มีความชื้นสูง และเปลี่ยนเป็นลมมรสุมตะวันออกเฉียงเหนือ จึงทำให้เกิดฝนตกชุก มีปริมาณน้ำฝนอยู่ในช่วง

(ข้อมูลจาก:<http://www.chumphon.go.th/๒๐๑๓/page/geography>)

๑.๔ ลักษณะของดิน

ลักษณะและสมบัติดิน ประกอบด้วยดิน สองชุดดินคือ ชุดดินท่าแซะ มีลักษณะ และสมบัติดินเป็นดินสีมากดินบนมีเนื้อดินเป็นดินร่วนปนทราย มีสีน้ำตาล ดินล่างมีเนื้อดินเป็นดินร่วนเหนียวปนทราย มีสีน้ำตาล อุ่มน้ำของดินปานกลาง ปฏิกริยาดินเป็นกรดจัดมากถึงกรดจัด (pH ๔.๕-๕.๕) ในดินบน แล้วลดลงตามความลึก และชุดดินชุมพร ลักษณะและสมบัติดิน ดินต้นถึงชั้นลูกรัง ดินบนมีเนื้อดินเป็นดินร่วนปนทราย มีสีน้ำตาล ปฏิกริยาดินเป็นกรดจัดถึงเป็นกรดเล็กน้อย (pH ๕.๕-๕.๖) ดินล่างมีเนื้อดินเป็นดินร่วนปนดินเหนียวถึงดินเหนียวปนลูกรังมาก มีสีน้ำตาล สีแดงปนเหลือง (ชั้นลูกรังพบภายใน ๕๐ ซม.) อาจพบจุดประสีเล็กน้อยในดินล่าง ปฏิกริยาดินเป็นกรดจัดมากถึงเป็นกรดเล็กน้อย (pH ๔.๕-๕.๖)

(ข้อมูลจาก:http://www.sndoe.doe.go.th/homepage/images/f_pdf/soil_chumphon/tasae.pdf , http://oss๑๐๑.ddd.go.th/web_thaisoils/INDEX.HTM)

๒. ด้านการเมือง/การปกครอง

๒.๑ เขตการปกครอง

ตำบลคูริงแบ่งเขตการปกครองตามประกาศกระทรวงมหาดไทย เรื่อง การกำหนดเขตตำบลในท้องที่อำเภอท่าแซะ ลงวันที่ ๒๒ มกราคม ๒๕๔๒ กำหนดเขตปกครอง ๗ หมู่บ้าน คือ

หมู่ ๑ บ้านใหม่พัฒนา	ผู้ใหญ่บ้าน นายสุทธิพงษ์ อินทนา
หมู่ ๒ บ้านใหม่อุดม	ผู้ใหญ่บ้าน นายประสิทธิ์ สมบุญ
หมู่ ๓ บ้านวังมะพร้าว	ผู้ใหญ่บ้าน นายฉัตรชัย เพ็ชรยังพล
หมู่ ๔ บ้านทุ่งยอ (ท่าลานทอง)	ผู้ใหญ่บ้าน นางสาวอริสา มากประดิษฐ์
หมู่ ๕ บ้านทุ่งกระทิงทอง	ผู้ใหญ่บ้าน นายทวิวัฒน์ ศรีสุขล
หมู่ ๖ บ้านช่วยอนันต์	ผู้ใหญ่บ้าน นายประพันธ์ คำหริ่ม
หมู่ ๗ บ้านยี่ลาน	ผู้ใหญ่บ้าน นางสุจิตดา อินทปักษ์

ปัจจุบัน นายประสิทธิ์ สมบุญ ผู้ใหญ่บ้านหมู่ที่ ๒ ดำรงตำแหน่ง กำนันตำบลคูริง

๒.๒ การเลือกตั้ง

องค์การบริหารส่วนตำบลคูริงแบ่งเขตการเลือกตั้งออกเป็น ๗ เขตเลือกตั้งตามเขตหมู่บ้าน ประกอบด้วย

๑. ผู้บริหารท้องถิ่น ซึ่งมาจากการเลือกตั้งโดยตรงจากประชาชน มีวาระการดำรงตำแหน่งคราวละ ๔ ปี ผู้บริหารท้องถิ่นมีอำนาจแต่งตั้งรองนายกองค์การบริหารส่วนตำบลคูริง จำนวน ๒ คน และแต่งตั้งเลขานุการนายกองค์การบริหารส่วนตำบลคูริง จำนวน ๑ คน เป็นคณะผู้บริหารท้องถิ่น ประกอบด้วย

(๑) นายอำนาจ อินทนา นายกองค์การบริหารส่วนตำบลคูริง

(๒) นายปรีชา มูฮำหมัด รองนายกองค์การบริหารส่วนตำบลคูริง

(๓) นายอำพล รักษาผล รองนายกองค์การบริหารส่วนตำบลคูริง คนที่ ๒

(๔) นายภิญโญ สมบุญ เลขาธิการนายกองค์การบริหารส่วนตำบลคูริง

๒. สมาชิกสภาองค์การบริหารส่วนตำบลคูริง ซึ่งมาจากการเลือกตั้งโดยตรงจากประชาชน จำนวน ๗ คน แบ่งเขตเลือกตั้งตามเขตหมู่บ้าน ๗ หมู่บ้าน ๗ เขตเลือกตั้ง สมาชิกสภาองค์การบริหารส่วนตำบล หมู่บ้านละ ๑ คน มีวาระการดำรงตำแหน่งคราวละ ๔ ปี ทำหน้าที่เป็นฝ่ายนิติบัญญัติและควบคุมการบริหารขององค์การบริหารส่วนตำบลคูริง ประกอบด้วย

(๑) นายยุทธนา เทพมณี สมาชิกสภาองค์การบริหารส่วนตำบล หมู่ที่ ๑

(๒) นายณรงค์ เมฆหมอก สมาชิกสภาองค์การบริหารส่วนตำบล หมู่ที่ ๒

(๓) นายสายชน จิตภิรมย์ สมาชิกสภาองค์การบริหารส่วนตำบล หมู่ที่ ๓

(๔) นายสมพร จันทร สมาชิกสภาองค์การบริหารส่วนตำบล หมู่ที่ ๔

(๕) นายดำรัส จัตวานิช สมาชิกสภาองค์การบริหารส่วนตำบล หมู่ที่ ๕

(๖) นายสมศักดิ์ เกตุศิริ สมาชิกสภาองค์การบริหารส่วนตำบล หมู่ที่ ๖

(๗) นางสาวสุภาวดี กาญจนปัทม์ สมาชิกสภาองค์การบริหารส่วนตำบล หมู่ที่ ๗

ปัจจุบัน นายดำรัส จัตวานิช สมาชิกสภาองค์การบริหารส่วนตำบล หมู่ที่ ๕ ดำรงตำแหน่ง ประธานสภาองค์การบริหารส่วนตำบลคูริง นายสายชน จิตภิรมย์ สมาชิกสภาองค์การบริหารส่วนตำบล หมู่ที่ ๓ ดำรงตำแหน่ง รองประธานสภาองค์การบริหารส่วนตำบลคูริง และนางสาวสุภาวดี กาญจนปัทม์ สมาชิกสภาองค์การบริหารส่วนตำบล หมู่ที่ ๗ ดำรงตำแหน่ง เลขาธิการสภาองค์การบริหารส่วนตำบลคูริง

๓. ประชากร

๓.๑ ข้อมูลเกี่ยวกับจำนวนประชากร

ปี	จำนวนประชากรและครัวเรือน		
	ชาย	หญิง	รวม
พ.ศ.๒๕๖๒	๑,๘๓๖	๑,๘๔๒	๓,๖๗๘
พ.ศ.๒๕๖๓	๑,๘๔๖	๑,๘๔๗	๓,๖๙๓
พ.ศ.๒๕๖๔	๑,๘๕๗	๑,๘๕๘	๓,๗๑๕
พ.ศ.๒๕๖๕	๑,๘๗๑	๑,๘๔๙	๓,๗๒๐
พ.ศ.๒๕๖๖	๑,๘๖๑	๑,๘๓๖	๓,๖๙๗

(ข้อมูลจาก : สำนักงานทะเบียนอำเภอท่าแซะ)

๓.๒ ช่วงอายุและจำนวนประชากร
การแบ่งช่วงอายุตามกลุ่มวัยตามยุทธศาสตร์ชาติ ระยะ ๒๐ ปี (ด้านสาธารณสุข)

ช่วงอายุ	จำนวนประชากร		
	ชาย	หญิง	รวม
๐ - ๕ ปี (เด็กปฐมวัย)	๑๒๔	๑๐๓	๒๒๗
๕ - ๑๔ ปี (เด็กวัยเรียน)	๒๓๘	๒๔๑	๔๗๙
๑๕ - ๒๑ ปี (เด็กวัยรุ่น/นักศึกษา)	๑๙๑	๑๗๓	๓๖๔
๑๕ - ๕๙ (วัยทำงาน)	๑,๒๐๓	๑,๑๘๙	๒,๓๙๒
๖๐ ปีขึ้นไป (ผู้สูงอายุ)	๓๑๒	๓๒๔	๖๓๖

(จำนวนประชากร : สำนักงานทะเบียนอำเภอท่าแซะ กันยายน ๒๕๖๖)

๔. สภาพทางสังคม

๔.๑ การศึกษา

ตำบลคูริง มีการให้บริการจัดการเรียนการสอนตั้งแต่ระดับปฐมวัย โดยองค์การบริหารส่วนตำบลคูริงมีสถานศึกษา จำนวน ๒ แห่ง ได้แก่ ศูนย์พัฒนาเด็กเล็กบ้านทุ่งยอ และศูนย์พัฒนาเด็กเล็กองค์การบริหารส่วนตำบลคูริง ระดับประถมศึกษาโดยโรงเรียนสังกัดสำนักงานคณะกรรมการการศึกษาขั้นพื้นฐาน จำนวน ๓ แห่ง ได้แก่ โรงเรียนบ้านใหม่พัฒนา โรงเรียนประชานิคม ๒ และโรงเรียนบ้านท่าลานทอง ระดับมัธยมศึกษาตอนต้นโดยเรียนสังกัดสำนักงานคณะกรรมการการศึกษาขั้นพื้นฐาน จำนวน ๑ แห่ง ได้แก่ โรงเรียนประชานิคม ๒ นอกจากนี้ศูนย์การศึกษานอกโรงเรียนอำเภอท่าแซะ ยังจัดบริการการศึกษานอกระบบ ๒ แห่งคือ กศน.ตำบลคูริง และศูนย์การเรียนชุมชนบ้านใหม่พัฒนา

๔.๒ สาธารณสุข

ตำบลคูริงมีสถานบริการด้านสาธารณสุขที่รับผิดชอบในการดำเนินงานพื้นที่ตำบลคือ โรงพยาบาลส่งเสริมสุขภาพตำบล จำนวน ๒ แห่ง ประกอบด้วย โรงพยาบาลส่งเสริมสุขภาพตำบลบ้านคูริง ตั้งอยู่ตำบลทรัพย์อนันต์ รับผิดชอบให้บริการประชาชนในพื้นที่ หมู่ที่ ๑ หมู่ที่ ๒ หมู่ที่ ๓ และหมู่ที่ ๕ โรงพยาบาลส่งเสริมสุขภาพตำบลบ้านลานทอง ตั้งอยู่ หมู่ที่ ๔ ตำบลคูริงรับผิดชอบให้บริการประชาชนในพื้นที่ หมู่ที่ ๔ หมู่ที่ ๖ และหมู่ที่ ๗ ตลอดจนมีกลุ่มอาสาสมัครสาธารณสุขประจำหมู่บ้านทำหน้าที่ให้บริการคัดกรอง ส่งเสริมสุขภาพในหมู่บ้านโดยมีศูนย์สาธารณสุขมูลฐานชุมชน (ศสมช.) ครอบคลุมทั้ง ๗ หมู่บ้าน และการสนับสนุนงบประมาณจากกองทุนสุขภาพตำบลองค์การบริหารส่วนตำบลคูริง ในการดำเนินงานโครงการด้านสุขภาพ

๔.๓ อาชญากรรม

การก่อคดีอาชญากรรมในตำบลคูริงนั้นมีน้อย แต่ก็มีกำบังโดยมี สายตรวจประจำตำบลคูริง ชูรักษาความปลอดภัยหมู่บ้าน และอาสาสมัครตำรวจชุมชน

๔.๔ ยาเสพติด

การประเมินสถานการณ์ปัญหาเสพติด ปัญหาเสพติดมีส่วนเกี่ยวข้องโดยตรงกับปัญหาเศรษฐกิจ ปัญหาความยากจน ปัญหาการว่างงาน ปัญหาทางด้านสังคม ฯลฯ มากยิ่งขึ้น ซึ่งถ้าหากไม่สามารถบูรณาการแก้ไขปัญหาระหว่างงานป้องกันและแก้ไขปัญหายาเสพติดกับการแก้ไขปัญหามาตรฐานได้อย่าง

มีประสิทธิภาพแล้วก็จะเป็นการยากที่จะแก้ไขปัญหาได้อย่างยั่งยืน แนวโน้มที่เพิ่มขึ้นของปัญหาเสาพิศดมี ส่วนโดยตรงที่จะทำให้เกิดการแพร่ระบาดในหมู่บ้านก็จะมีมากขึ้นตามไปด้วย ประกอบกับความเจริญก้าวหน้า ของเทคโนโลยีการสื่อสารจะทำให้เกิดการลอกเลียนแบบพฤติกรรม หรือเป็นช่องทางติดต่อสื่อสารระหว่างผู้ เสาพิศด ผู้ค้าเสาพิศด และกลุ่มเสี่ยงโดยเฉพาะกลุ่มเยาวชนได้มากขึ้น อันเป็นผลให้เกิดการขยายตัวของ ปัญหาเสาพิศดอย่างสลับซับซ้อนมากกว่าปัจจุบัน

๔.๕ การสังคมสงเคราะห์

องค์การบริหารส่วนตำบลคูริง มีการจัดสวัสดิการเพื่อประชาชนตามนโยบายของ รัฐบาลโดยสวัสดิการผู้สูงอายุ ผู้พิการและทุพพลภาพ ผู้ติดเชื้อเอดส์ และผู้มีสิทธิรับเงินอุดหนุนเพื่อการเลี้ยงดู เด็กแรกเกิด มีการดำเนินการมาอย่างต่อเนื่องตลอดทั้งปี ดังนี้

- ผู้ลงทะเบียนขอรับเงินอุดหนุนเพื่อการเลี้ยงดูเด็กแรกเกิด เดือน กันยายน ๒๕๖๖ จำนวน

๑๙๑ คน

- ผู้รับเบี้ยยังชีพผู้สูงอายุ คนพิการ และผู้ป่วยโรคเอดส์ เดือน กันยายน ๒๕๖๖

หมู่ที่	ชื่อหมู่บ้าน	จำนวนผู้ได้รับการสังคมสงเคราะห์ (ราย)		
		ผู้สูงอายุ	ผู้พิการ	ผู้ป่วยเอดส์
๑	บ้านใหม่พัฒนา	๔๕	๘	-
๒	บ้านใหม่อุดม	๗๗	๑๒	๒
๓	บ้านวังมะปราง	๑๓๗	๒๗	-
๔	บ้านทุ่งยอ (ท่าลานทอง)	๙๙	๑๒	-
๕	บ้านทุ่งกระตังทอง	๗๑	๑๐	-
๖	บ้านช่วยอนันต์	๑๐๑	๒๓	-
๗	บ้านยี่สถาน	๖๙	๘	-
รวม		๕๙๙	๑๐๐	๒

๕. ระบบบริการพื้นฐาน

๕.๑ การคมนาคม

การคมนาคมภายในตำบลคูริง เป็นการคมนาคมทางบกที่เชื่อมกันทุกหมู่บ้าน ถนนบางสาย บางช่วงได้ก่อสร้างให้เป็นถนนคอนกรีต และถนนลาดยาง แต่ยังไม่ตลอดทั้งเส้น ส่วนใหญ่ยังคง เป็นถนนหินคลุก และถนนลูกรัง โดยมีถนนทั้งสิ้น ๔๗ สาย ประกอบด้วย

๑. ถนนลาดยสายนาสร้าง - เขานาง (ในความรับผิดชอบขององค์การบริหารส่วน จังหวัดชุมพร)
๒. ถนน คสล.สายราษฎร์บำรุง บางช่วงยังเป็นถนนลูกรัง
๓. ถนน คสล.สายสุวรรณพัฒนา
๔. ถนน คสล.สายราษฎร์อุทิศ ๑
๕. ถนน คสล.สายทุ่งไผ่-นาจันทร์
๖. ถนนหินคลุกสายราษฎร์อุทิศ ๒

๗. ถนนหินคลุกสายราษฎร์ร่วมใจ
๘. ถนนลาดยางสายส่งเสริมสหกรณ์ มีสภาพชำรุดเป็นหลุมบ่อขนาดใหญ่
๙. ถนนลาดยางสายราษฎร์ช่วยพัฒนา บางช่วงยังเป็นถนนลูกรัง
๑๐. ถนนลาดยางสายสันเตาะ
๑๑. ถนนหินคลุกสายมิตรสัมพันธ์
๑๒. ถนน คสล.สายนาใน
๑๓. ถนน คสล.สายราษฎร์ดำริ บางช่วงยังเป็นถนนลูกรัง
๑๔. ถนนลาดยางสายวังมะปราง
๑๕. ถนนหินคลุกสายซอยพิเศษ ๓
๑๖. ถนน คสล.สายซอยพิเศษ ๒
๑๗. ถนนลาดยางสายวังมะปราง
๑๘. ถนนลูกรังสายสายวงแหวน
๑๙. ถนน คสล.สายพลังมิตร ๑
๒๐. ถนน คสล.สายพลังมิตร ๒
๒๑. ถนนลูกรังสายเชื่อมวังมะปราง
๒๒. ถนน คสล.สาย หนองคล้า – ทำใหญ่ บางช่วงเป็นถนนลาดยางมาตรฐานทางหลวงชนบท และมีบางส่วนเป็นถนนลูกรัง
๒๓. ถนนลูกรังสายควนจำปา
๒๔. ถนนลูกรังสายประชาสร้าง
๒๕. ถนนลูกรังสายหนองคล้า
๒๖. ถนนลาดยางมาตรฐานทางหลวงชนบทสายท่าลานทอง
๒๗. ถนนลูกรังสายปทุมรัตน์
๒๘. ถนนลูกรังสายประชาร่วมใจ
๒๙. ถนน คสล. สายเมน ๒ นิคม
๓๐. ถนนลูกรังสายเขาไผ่
๓๑. ถนนหินคลุกสายซอย ๔ นิคม
๓๒. ถนน คสล.สายซอย ๓ นิคม บางช่วงเป็นถนนหินคลุก
๓๓. ถนนหินคลุกสายซอย ๒ นิคม บางช่วงเป็นถนน คสล.
๓๔. ถนน คสล.สายซอย ๑ นิคม บางช่วงเป็นถนนหินคลุก
๓๕. ถนนลูกรังสายเมน ๑ นิคม
๓๖. ถนนลูกรังสายพลังธรรม
๓๗. ถนน คสล.สายซอย ๕ นิคม บางช่วงเป็นถนนลูกรัง
๓๘. ถนนลาดยางสายทุ่งยอ บางช่วงมีสภาพชำรุด และบางช่วงเป็นถนนคอนกรีตสายทุ่งยอ
๓๙. ถนน คสล.สายเมน ๓ นิคม
๔๐. ถนนลูกรังสายซอยนิคมเดิม
๔๑. ถนนลูกรังสายวันชัย
๔๒. ถนนลูกรังสายสุขเสมอ
๔๓. ถนนลูกรังสายวงเวียน

- ๔๔. ถนนลูกรังสายเทพสถิตย์
- ๔๕. ถนนลูกรังสายดุสิตา
- ๔๖. ถนนลูกรังสายสองพี่น้อง
- ๔๗. ถนนลูกรังสายรวมใจ

(ข้อมูลจาก : กองช่าง อบต.คุริง ณ เดือน เมษายน ๒๕๖๖)

๕.๒ การไฟฟ้า

ตำบลคุริงมีไฟฟ้าเข้าถึงแต่ยังไม่เต็มพื้นที่เนื่องจาก บ้านเรือนประชาชนบางกลุ่มยังเป็นพื้นที่ไม่มีเอกสารสิทธิ ทำให้การขยายเขตไฟฟ้าไม่สามารถเข้าถึงได้ หมู่บ้านที่มีการขยายไฟฟ้าเต็มพื้นที่ ได้แก่ หมู่ที่ ๑ หมู่ที่ ๒ และหมู่ที่ ๓ หมู่บ้านที่มีการขยายเขตไฟฟ้าไม่เต็มพื้นที่ได้แก่ หมู่ที่ ๔ หมู่ที่ ๕ หมู่ที่ ๖ และหมู่ที่ ๗ ได้รับการสนับสนุนงบประมาณ จากกองทุนเพื่อส่งเสริมการอนุรักษ์พลังงานให้ติดตั้งระบบผลิตไฟฟ้าพลังงานแสงอาทิตย์ สำหรับพื้นที่ที่ไม่มีไฟฟ้าใช้ (Off Grid) ให้กับประชาชนพื้นที่ หมู่ที่ ๔ และหมู่ที่ ๗ จำนวน ๑๐ คริวเรือน

๕.๓ การประปา

การให้บริการประปาในตำบลคุริง เป็นการบริหารจัดการโดยคณะกรรมการประปาหมู่บ้านจำนวน ๖ แห่ง ได้แก่ หมู่ที่ ๑ ประปาหมู่บ้านแบบบาดาลขนาดกลาง หมู่ที่ ๒ ประปาหมู่บ้านแบบหอดักเหล็ก หมู่ที่ ๓ ประปาหมู่บ้านแบบกรมโยธาธิการและผังเมือง หมู่ที่ ๔ ประปาหมู่บ้านแบบผิวดินขนาดใหญ่ หมู่ที่ ๕ ประปาหมู่บ้านแบบผิวดินขนาดใหญ่ หมู่ที่ ๖ และประปาหมู่บ้านแบบผิวดินขนาดใหญ่ หมู่ที่ ๗

๕.๔ โทรศัพท์

พื้นที่ตำบลคุริงส่วนใหญ่มีบริการเครือข่ายโทรศัพท์เคลื่อนที่ครอบคลุมทั้งพื้นที่และการให้บริการโทรศัพท์ประจำที่บริษัท ทีโอที จำกัด (มหาชน) ในส่วนของหน่วยงานราชการ สถานประกอบการ

๕.๕ ระบบโลจิสติกส์ หรือการขนส่ง

ระบบขนส่งสินค้าของผู้ประกอบการธุรกิจในพื้นที่ไม่มีระบบขนส่งสาธารณะ ใช้บริการบริษัทขนส่งเอกชน

ระบบขนส่งสินค้าเกษตรของเกษตรกรในพื้นที่ใช้การขนส่งสินค้าด้วยตนเอง สู่วางงานอุตสาหกรรม และตลาดในพื้นที่และต่างจังหวัด

๖. ด้านระบบเศรษฐกิจ

๖.๑ การเกษตร

ประชาชนโดยรวมประกอบอาชีพเกษตรกรรมเป็นอาชีพหลัก โดยเฉพาะปลูกพืชเศรษฐกิจ ได้แก่ ปาล์มน้ำมัน ยางพารา สับปะรด กาแฟ ทูเรียน ฯลฯ ดังนั้น รายได้จึงไม่แน่นอนขึ้นอยู่กับสภาพภูมิอากาศและกลไกของตลาด

ชนิดของพืช	จำนวนพื้นที่ (ไร่)	จำนวนเกษตรกร (ครัวเรือน)
ปาล์มน้ำมัน	๑๑,๔๓๐.๗๘	๖๔๖
ยางพารา	๑,๗๐๒.๘๙	๑๒๗
ทุเรียน	๓๙๘.๐๘	๕๙

ข้อมูลสำนักงานเกษตรอำเภอท่าแซะ เดือน พฤษภาคม ๒๕๖๖

๖.๒ การประมง

ตำบลคูริง มีการทำประมงน้ำจืด โดยมีการเลี้ยงปลา ได้แก่การเลี้ยงปลาน้ำจืด เลี้ยงในบ่อดิน ส่วนใหญ่ไว้สำหรับบริโภคในครัวเรือน และการทำประมงพื้นบ้านจับสัตว์น้ำที่ประทุระบายน้ำท่าแซะ

๖.๓ การปศุสัตว์

ตำบลคูริงมีประชากรเลี้ยงสัตว์เพื่อเป็นอาชีพเสริมจากการทำการเกษตร ในการเลี้ยงสัตว์มีการเลี้ยงตามครัวเรือน เช่น การเลี้ยงแพะสุกร โคเนื้อ ไก่ชนม ฟาร์มไก่พันธุ์ไข่ ไก่พันธุ์พื้นเมือง

ชนิดของพืช	จำนวน (ตัว)	จำนวนเกษตรกร (ครัวเรือน)
โคเนื้อ	๙๕๓	๑๑๖
โคนม	๒๔๕	๕
กระบือ	๒๒	๒
แพะ	๓๔๐	๑๖
แกะ	๑	๑
สุกร	๑,๑๓๐	๓๙
สัตว์ปีก	๘,๗๔๓	๑๙๗

ข้อมูลสำนักปศุสัตว์อำเภอท่าแซะ เดือน พฤษภาคม ๒๕๖๖

๖.๔ การบริการ

ตำบลคูริงมีผู้ประกอบการอาชีพด้านบริการเพียงบางส่วน อาทิเช่น ร้านตัดผม ร้านรับซื้อของเก่า ร้านซ่อมรถจักรยานยนต์ ที่พัก และร้านอาหาร

๖.๕ การท่องเที่ยว

ตำบลคูริงมีแนวทางการพัฒนาพื้นที่ให้เป็นแหล่งท่องเที่ยว ได้แก่ วัดประชานิคม ประทุระบายน้ำท่าแซะ และกำลังส่งเสริมเส้นทางศึกษาธรรมชาติอื่นๆ ให้เป็นแหล่งท่องเที่ยวเชิงเกษตรและเศรษฐกิจพอเพียงในอนาคต

๖.๖ อุตสาหกรรม

ตำบลคูริงมีโรงงานอุตสาหกรรมในพื้นที่ ๑ แห่ง คือ โรงงานสกัดน้ำมันปาล์มสหกรณ์นิคมท่าแซะ จำกัด

๖.๗ การพาณิชย์และกลุ่มอาชีพ

การพาณิชย์ในตำบลคูริง มีร้านค้าย่อย จำนวน ๓๔ แห่ง ตู้จำหน่ายหยอดเหรียญ ๒ แห่ง ธุรกิจรับซื้อปาล์มน้ำมัน และยางพารา ๖ แห่ง โดยมีกลุ่มอาชีพ จำนวน ๓ กลุ่ม

๑. กลุ่มวิสาหกิจแปรรูปเนื้อสัตว์และน้ำพริก
๒. กลุ่มวิสาหกิจผู้เลี้ยงสัตว์และปลูกปาล์มน้ำมันมุฮายีรีน
๓. กลุ่มวิสาหกิจชุมชนกาแฟเขาพระเจ้า

๖.๘ แรงงาน

ประชาชนส่วนใหญ่ของตำบลคูริง ประกอบอาชีพเกษตรกรรม แรงงานส่วนใหญ่คือคนในตำบลเอง และยังมีแรงงานต่างด้าวสัญชาติเมียนมา

๗. ศาสนา ประเพณี วัฒนธรรม

๗.๑ การนับถือศาสนา

ประชาชนตำบลคูริงส่วนใหญ่ นับถือศาสนาพุทธร้อยละ ๘๐ และนับถือศาสนาอิสลามร้อยละ ๒๐

๗.๒ ประเพณีและงานประจำปี

ประชาชนมีการจัดประเพณีตามหลักศาสนาและประเพณีตามหลักสากนียม ประเพณีตามหลักศาสนาพุทธ ได้แก่ วันตรุษไทย ประเพณีลอยกระทง ประเพณีเข้าพรรษา ประเพณีทอดกฐิน ประเพณีสงกรานต์ ประเพณีตามหลักศาสนาอิสลาม ได้แก่ การถือศีลอดในเดือนรอมฎอน วันตรุษอิดิลฟิตรี วันตรุษอิดิลอัชฮา และประเพณีตามสากนียม ได้แก่ ประเพณีวันขึ้นปีใหม่

๗.๓ ภูมิปัญญาท้องถิ่น ภาษาถิ่น

ภาษาถิ่นที่ใช้คือภาษาไทย ประชาชนบางส่วนที่ย้ายถิ่นฐานมาจากภาคกลางในหมู่ที่ ๓ และหมู่ที่ ๖ ใช้ภาษากลาง

ภูมิปัญญาท้องถิ่น มีการจักสานเครื่องมือเครื่องใช้จาก ดอกไม้ไผ่ ใบค้อ ไม้กวาดดอกหญ้า

๗.๔ สินค้าพื้นเมือง และของที่ระลึก

ตำบลคูริงมีกลุ่มวิสาหกิจชุมชนแปรรูปเนื้อสัตว์และน้ำพริก ได้แปรรูปผลิตภัณฑ์พื้นบ้านเป็นสินค้าของฝาก และผลิตภัณฑ์จากกาแฟ ของกลุ่มวิสาหกิจชุมชนกาแฟเขาพระเจ้า

๘. ทรัพยากรธรรมชาติ

๘.๑ น้ำ

ตำบลคูริงเป็นพื้นที่ที่มีฝนตกชุก จึงมีแหล่งน้ำตามธรรมชาติที่สมบูรณ์มีน้ำไหลผ่านตลอดทั้งปี ได้แก่ คลองรับร่อ คลองท่าแซะ

๘.๒ ป่าไม้

ป่าไม้ตำบลคูริงในเขตป่าสงวน ป่ารับร่อ-สลุย ได้รับความเสียหายมากจากพายุไต้ฝุ่นเกย์ ในสภาพปัจจุบันถูกบุกรุกทำลายจากราษฎรทั้งนี้เพื่อเข้ายึดครองที่ดินทำการเกษตรและที่อยู่อาศัย และยังมีป่าไม้ที่ประชาชนป้องกันเป็นที่ป่าสาธารณะที่ประชาชนใช้ร่วมกันคือ ป่าหนองผาก และป่าชุมชนบ้านยี่ลานหมู่ที่ ๗

๘.๓ ภูเขา

เขาพระเจ้า ตั้งอยู่หมู่ที่ ๔ เป็นพื้นที่ที่สามารถพัฒนาเป็นแหล่งท่องเที่ยวและเส้นทางการศึกษาธรรมชาติ

๘.๔ ทรัพยากรธรรมชาติที่สำคัญขององค์กรปกครองส่วนท้องถิ่น

ตำบลคูริง มีฤดูกาลที่เหมาะสมฝนตกชุกทำให้มีน้ำที่สมบูรณ์ ทรัพยากรน้ำจาก คลองท่าแซะ คลองรับร่อ แหล่งน้ำธรรมชาติต่าง ๆ ถือเป็นทรัพยากรที่สำคัญอำนวยประโยชน์ต่อการเกษตรของประชาชนในตำบลคูริง

ส่วนที่ ๒

ยุทธศาสตร์การพัฒนากองครักษ์ส่วนท้องถิ่น

๑. ความสัมพันธ์ระหว่างแผนพัฒนาระดับมหภาค

๑.๑ ยุทธศาสตร์ชาติระยะ ๒๐ ปี (พ.ศ.๒๕๖๑ – ๒๕๘๐)

วิสัยทัศน์ประเทศคือ “ประเทศไทยมีความมั่นคง มั่งคั่ง ยั่งยืน เป็นประเทศที่พัฒนาแล้ว ด้วยการพัฒนาตามหลักปรัชญาของเศรษฐกิจพอเพียง” โดยมีเป้าหมายการพัฒนาประเทศ คือ “ประเทศชาติมั่นคง ประชาชนมีความสุข เศรษฐกิจพัฒนาอย่างต่อเนื่อง สังคมเป็นธรรม ฐานทรัพยากรธรรมชาติยั่งยืน” โดยยกระดับศักยภาพของประเทศในหลากหลายมิติ พัฒนาคนในทุกมิติและในทุกช่วงวัยให้เป็นคนดี เก่ง และมีคุณภาพ สร้างโอกาสและความเสมอภาคทางสังคม สร้างการเติบโตบนคุณภาพชีวิตที่เป็นมิตรกับสิ่งแวดล้อม และมีภาครัฐของประชาชนเพื่อประชาชนและประโยชน์ส่วนรวม โดยการประเมินผลการพัฒนาตามยุทธศาสตร์ชาติ ประกอบด้วย

- ๑) ความอยู่ดีมีสุขของคนไทยและสังคมไทย
- ๒) ชีตความสามารถในการแข่งขัน การพัฒนาเศรษฐกิจและการกระจายรายได้
- ๓) การพัฒนาทรัพยากรมนุษย์ของประเทศ
- ๔) ความเท่าเทียมและความเสมอภาคของสังคม
- ๕) ความหลากหลายทางชีวภาพ คุณภาพสิ่งแวดล้อม และความยั่งยืนของทรัพยากรธรรมชาติ
- ๖) ประสิทธิภาพการบริหารจัดการและการเข้าถึงการให้บริการของภาครัฐ

การพัฒนาประเทศในช่วงระยะเวลาของยุทธศาสตร์ชาติ จะมุ่งเน้นการสร้างสมดุลระหว่างการพัฒนาเศรษฐกิจ สังคม และสิ่งแวดล้อม โดยประกอบด้วย ๖ ยุทธศาสตร์ ได้แก่ ยุทธศาสตร์ชาติด้านความมั่นคง ยุทธศาสตร์ชาติด้านการสร้างความสามารถในการแข่งขัน ยุทธศาสตร์ชาติด้านการพัฒนาและเสริมสร้างศักยภาพทรัพยากรมนุษย์ ยุทธศาสตร์ชาติด้านการสร้างโอกาสและความเสมอภาคทางสังคม ยุทธศาสตร์ชาติด้านการสร้างการเติบโตบนคุณภาพชีวิตที่เป็นมิตรต่อสิ่งแวดล้อม และยุทธศาสตร์ชาติด้านการปรับสมดุลและพัฒนาระบบการบริหารจัดการภาครัฐ

๑. ยุทธศาสตร์ชาติด้านความมั่นคง ประกอบด้วย ๕ ประเด็นยุทธศาสตร์ คือ

- ๑.๑ การรักษาความสงบภายในประเทศ
- ๑.๒ การป้องกันและแก้ไขปัญหาที่มีผลกระทบต่อความมั่นคง
- ๑.๓ การพัฒนาศักยภาพของประเทศให้พร้อมเผชิญภัยคุกคามที่กระทบต่อความมั่นคง

ของชาติ

- ๑.๔ การบูรณาการความร่วมมือด้านความมั่นคงกับอาเซียนและนานาชาติ
- ๑.๕ การพัฒนากลไกการบริหารจัดการความมั่นคงแบบองค์รวม

๒. ยุทธศาสตร์ชาติด้านการสร้างความสามารถในการแข่งขัน ประกอบด้วย ๕ ประเด็นยุทธศาสตร์ คือ

- ๒.๑ การเกษตรสร้างมูลค่า
- ๒.๒ อุตสาหกรรมและการบริการแห่งอนาคต
- ๒.๓ สร้างความหลากหลายด้านการท่องเที่ยว
- ๒.๔ โครงสร้างพื้นฐาน เชื่อมไทย เชื่อมโลก

๒.๕ พัฒนาเศรษฐกิจบนพื้นฐานผู้ประกอบการยุคใหม่

๓. ยุทธศาสตร์ชาติด้านการพัฒนาและเสริมสร้างศักยภาพทรัพยากรมนุษย์ ประกอบด้วย ๗ ประเด็น ยุทธศาสตร์ คือ

- ๓.๑ การปรับเปลี่ยนค่านิยมและวัฒนธรรม
- ๓.๒ การพัฒนาศักยภาพคนตลอดช่วงชีวิต
- ๓.๓ ปฏิรูปกระบวนการเรียนรู้ที่ตอบสนองต่อการเปลี่ยนแปลงในศตวรรษที่ ๒๑
- ๓.๔ การตระหนักถึงปัญหาของมนุษย์ที่หลากหลาย
- ๓.๕ การเสริมสร้างให้คนไทยมีสุขภาวะที่ดี ครอบคลุมทั้งด้านกาย ใจ สติปัญญา และสังคม
- ๓.๖ การสร้างสภาพแวดล้อมที่เอื้อต่อการพัฒนาและเสริมสร้างศักยภาพทรัพยากรมนุษย์
- ๓.๗ การเสริมสร้างศักยภาพการกีฬาในการสร้างคุณค่าทางสังคมและพัฒนาประเทศ

๔. ยุทธศาสตร์ชาติด้านการสร้างโอกาสและความเสมอภาคทางสังคม ประกอบด้วย ๔ ประเด็น ยุทธศาสตร์ คือ

- ๔.๑ การลดความเหลื่อมล้ำ สร้างความเป็นธรรมในทุกมิติ
- ๔.๒ การกระจายศูนย์กลางความเจริญทางเศรษฐกิจ สังคมและเทคโนโลยี
- ๔.๓ การเสริมสร้างพลังทางสังคม
- ๔.๔ การเพิ่มขีดความสามารถของชุมชนท้องถิ่นในการพัฒนา การพึ่งตนเองและการจัดการ

ตนเอง

๕. ยุทธศาสตร์ชาติด้านการสร้างการเติบโตบนคุณภาพชีวิตที่เป็นมิตรกับสิ่งแวดล้อม ประกอบด้วย ๖ ประเด็นยุทธศาสตร์ คือ

- ๕.๑ สร้างการเติบโตอย่างยั่งยืนบนสังคมเศรษฐกิจสีเขียว
- ๕.๒ สร้างการเติบโตอย่างยั่งยืนบนสังคมเศรษฐกิจภาคทะเล
- ๕.๓ สร้างการเติบโตอย่างยั่งยืนบนสังคมที่เป็นมิตรต่อสภาพภูมิอากาศ
- ๕.๔ พัฒนาพื้นที่เมือง ชนบท เกษตรกรรมและอุตสาหกรรมเชิงนิเวศ มุ่งเน้นความเป็นเมืองที่

เติบโตอย่างต่อเนื่อง

- ๕.๕ พัฒนาความมั่นคงน้ำ พลังงาน และเกษตรที่เป็นมิตรต่อสิ่งแวดล้อม
- ๕.๖ ยกระดับกระบวนการทัศน์เพื่อกำหนดอนาคตประเทศ

๖. ยุทธศาสตร์ชาติด้านการปรับสมดุลและพัฒนาระบบการบริหารจัดการภาครัฐ

๖.๑ ภาครัฐที่ยึดประชาชนเป็นศูนย์กลาง ตอบสนองความต้องการ และให้บริการอย่าง สะดวกรวดเร็ว โปร่งใส

๖.๒ ภาครัฐบริหารงานแบบบูรณาการโดยมียุทธศาสตร์ชาติเป็นเป้าหมายและเชื่อมโยงการพัฒนาในทุกระดับ ทุกประเด็น ทุกภารกิจ และทุกพื้นที่

๖.๓ ภาครัฐมีขนาดเล็กกะทัดรัด เหมาะสมกับภารกิจ ส่งเสริมให้ประชาชนและทุกภาคส่วนมีส่วนร่วมในการพัฒนาประเทศ

๖.๔ ภาครัฐมีความทันสมัย

๖.๕ บุคลากรภาครัฐเป็นคนดีและเก่ง ยึดหลักคุณธรรม จริยธรรม มีจิตสำนึก มีความสามารถสูง มุ่งมั่น และเป็นมืออาชีพ

๖.๖ ภาครัฐมีความโปร่งใส ปลอดการทุจริตและประพฤติมิชอบ

๖.๗ กฎหมายมีความสอดคล้องเหมาะสมกับบริบทต่างๆ และมีเท่าที่จำเป็น

๖.๘ กระบวนการยุติธรรมเคารพสิทธิมนุษยชนและปฏิบัติต่อประชาชนโดยเสมอภาค

๑.๒ เป้าหมายเพื่อการพัฒนายั่งยืน (Sustainable Development Goals–SDGs)

SDGs คือ หลังจากเป้าหมายการพัฒนาแห่งสหัสวรรษ (Millennium Development Goals–MDGs) ซึ่งต้องการเสริมสร้างมาตรฐานชีวิตความเป็นอยู่ของประชาชน ได้สิ้นสุดลงเมื่อปี ๒๐๑๕ นั้น องค์การสหประชาชาติ จึงจัดทำเป้าหมายเพื่อการพัฒนายั่งยืน (Sustainable Development Goals–SDGs) ทั้งหมด ๑๗ ข้อ มุ่งหวังจะช่วยแก้ปัญหาที่โลกกำลังเผชิญอยู่ เช่น ความยากจน ความไม่เท่าเทียม สภาวะโลกร้อน และสันติสุขเพื่อเสริมแนวคิด “ไม่เป็นการทิ้งใครไว้ข้างหลัง” คาดว่าจะทำสำเร็จได้ภายในปี ๒๐๓๐ การพัฒนายั่งยืน (Sustainable Development) คือ แนวทางการพัฒนาที่ตอบสนอง

ต้องการของคนรุ่นปัจจุบัน โดยไม่ลดทอนความสามารถในการตอบสนองความต้องการของคนรุ่นหลัง (Brundtland Report, ๑๙๘๗) โดยการบรรลุการพัฒนายั่งยืน มีองค์ประกอบสำคัญ ๓ ประการ ได้แก่ การเติบโตทางเศรษฐกิจ (economic growth) ความครอบคลุมทางสังคม (social inclusion) และการคุ้มครองสิ่งแวดล้อม (environmental protection) และในการประชุมสมัชชาสหประชาชาติ สมัยสามัญ ครั้งที่ ๗๐ เมื่อวันที่ ๒๕ กันยายน ๒๕๕๘ ณ สำนักงานใหญ่สหประชาชาติ ประเทศไทยและประเทศสมาชิกสหประชาชาติ รวม ๑๙๓ ประเทศ ร่วมลงนามรับรองวาระการพัฒนายั่งยืน ค.ศ. ๒๐๓๐ (๒๐๓๐ Agenda for Sustainable Development) ซึ่งเป็นกรอบการพัฒนาของโลกเพื่อร่วมกันบรรลุการพัฒนาทางสังคม เศรษฐกิจ และสิ่งแวดล้อมอย่างยั่งยืน โดยไม่ทิ้งใครไว้ข้างหลัง ภายใน ปี ค.ศ. ๒๐๓๐ โดยกำหนดให้มีเป้าหมายการพัฒนายั่งยืน (Sustainable Development Goals: SDGs) เป็นแนวทางให้แก่ประเทศดำเนินการร่วมกัน

เป้าหมายการพัฒนาที่ยั่งยืน ๑๗ ข้อ ของวาระเพื่อการพัฒนายั่งยืน พ.ศ. ๒๕๗๓ ซึ่ง จัดทำขึ้นโดยองค์การสหประชาชาติ (United Nations; UN) เมื่อ พ.ศ. ๒๕๕๙ โครงการระดับโลกนี้ ประกาศเป้าประสงค์ ๑๖๙ ข้อ เพื่อให้ประเทศต่าง ๆ มุ่งไปให้ถึง โดยประเทศไทยได้เข้าร่วมในโครงการนี้ด้วย เป้าหมายทั้ง ๑๗ เป้าหมาย ประกอบด้วย

เป้าหมายที่ ๑ : ขจัดความยากจนทุกรูปแบบในทุกพื้นที่

เป้าหมายที่ ๒ : ยุติความหิวโหย บรรลุความมั่นคงทางอาหารและยกระดับโภชนาการและส่งเสริมเกษตรกรรมที่ยั่งยืน

เป้าหมายที่ ๓ : สร้างหลักประกันว่าคนมีชีวิตที่มีสุขภาพดีและส่งเสริมความเป็นอยู่ที่ดีสำหรับทุกคนในทุกวัย

เป้าหมายที่ ๔ : สร้างหลักประกันว่าทุกคนมีการศึกษาที่มีคุณภาพอย่างครอบคลุมและเท่าเทียม

และสนับสนุนโอกาสในการเรียนรู้ตลอดชีวิต

เป้าหมายที่ ๕ : บรรลุความเท่าเทียมระหว่างเพศ และเสริมอำนาจให้แก่สตรีและเด็กหญิง

เป้าหมายที่ ๖ : สร้างหลักประกันว่าจะมีการจัดให้มีน้ำและสุขอนามัยสำหรับทุกคนและมีการ

บริหารจัดการที่ยั่งยืนคน

เป้าหมายที่ ๗ : สร้างหลักประกันให้ทุกคนสามารถเข้าถึงพลังงานสมัยใหม่ที่ยั่งยืนในราคาที่ย่อมเยา

เป้าหมายที่ ๘ : ส่งเสริมการเติบโตทางเศรษฐกิจที่ต่อเนื่อง ครอบคลุม และยั่งยืน การจ้างงานเต็มที่ มีผลิตภาพ และการมีงานที่เหมาะสมสำหรับทุกคน

เป้าหมายที่ ๙ : สร้างโครงสร้างพื้นฐานที่มีความทนทาน ส่งเสริมการพัฒนาอุตสาหกรรมที่ครอบคลุมและยั่งยืน และส่งเสริมนวัตกรรม

เป้าหมายที่ ๑๐ : ลดความไม่เสมอภาคภายในประเทศและระหว่างประเทศ

เป้าหมายที่ ๑๑ : ทำให้เมืองและการตั้งถิ่นฐานของมนุษย์มีความครอบคลุม ปลอดภัย มีภูมิต้านทานและยั่งยืน

เป้าหมายที่ ๑๒ : สร้างหลักประกันให้มีรูปแบบการผลิตและการบริโภคที่ยั่งยืน

เป้าหมายที่ ๑๓ : ปฏิบัติการอย่างเร่งด่วนเพื่อต่อสู้การเปลี่ยนแปลงสภาพภูมิอากาศและผลกระทบที่เกิดขึ้น

เป้าหมายที่ ๑๔ : อนุรักษ์และใช้ประโยชน์จากมหาสมุทร ทะเล และทรัพยากรทางทะเลอย่างยั่งยืนเพื่อการพัฒนาที่ยั่งยืน

เป้าหมายที่ ๑๕ : ปกป้อง ฟื้นฟู และสนับสนุนการใช้ระบบนิเวศบนบกอย่างยั่งยืน จัดการป่าไม้อย่างยั่งยืนต่อสู่การกลายสภาพเป็นทะเลทราย หยุดการเสื่อมโทรมของที่ดินและฟื้นสภาพดิน และหยุดยั้งการสูญเสียมลพิษทางชีวภาพ

เป้าหมายที่ ๑๖ : ส่งเสริมสังคมที่สงบสุขและครอบคลุมเพื่อการพัฒนาที่ยั่งยืน ให้ทุกคนเข้าถึงความยุติธรรม และสร้างสถาบันที่มีประสิทธิภาพ รับผิดชอบ และครอบคลุมในทุกระดับ

เป้าหมายที่ ๑๗ : เสริมความเข้มแข็งให้แก่กลไกการดำเนินงานและฟื้นฟูหุ้นส่วนความร่วมมือระดับโลกเพื่อการพัฒนาที่ยั่งยืน

๑.๓ แผนพัฒนาเศรษฐกิจและสังคมแห่งชาติ ฉบับที่ ๑๓

ความท้าทายของการพัฒนาประเทศที่ต้องเผชิญในระยะต่อไปทั้งในเรื่อง การเปลี่ยนผ่านไปสู่ยุคดิจิทัล ความร่วมมือในการลดก๊าซเรือนกระจกในระดับนานาชาติ การเปลี่ยนแปลงโครงสร้างประชากรเป็นสังคมสูงวัย ความขัดแย้งระหว่างประเทศ ความเสี่ยงต่อความมั่นคงทางอาหารและพลังงาน โรคอุบัติใหม่และภัยโรคระบาด ท่ามกลางสถานการณ์ที่มีความไม่แน่นอนสูงดังกล่าว แผนพัฒนาเศรษฐกิจและสังคมแห่งชาติ ฉบับที่ ๑๓ ได้กำหนดทิศทาง การพัฒนาบนพื้นฐานของหลักการแนวคิดที่สำคัญ ๔ ประการ ได้แก่ ปรัชญาของเศรษฐกิจพอเพียง แนวคิด Resilience เป้าหมายการพัฒนาอย่างยั่งยืนของสหประชาชาติ (SDGs) และโมเดลเศรษฐกิจ BCG (Bio-Circular-Green Economy) โดยมีเป้าหมายหลัก ๕ ประการ คือ

๑. การปรับโครงสร้างภาคการผลิตและบริการสู่เศรษฐกิจฐานนวัตกรรม

๒. การพัฒนาคนสำหรับโลกยุคใหม่

๓. มุ่งสู่สังคมแห่งโอกาสและความเป็นธรรม

๔. เปลี่ยนผ่านการผลิตและการบริโภคไปสู่ความยั่งยืน

๕. การเสริมสร้างความสามารถของประเทศในการรับมือกับการเปลี่ยนแปลงและความเสี่ยงภายใต้บริบทโลกใหม่

เพื่อถ่ายทอดเป้าหมายหลักไปสู่ภาพของการขับเคลื่อนที่ชัดเจนในลักษณะของวาระการพัฒนา ที่เอื้อให้เกิดการทำงานร่วมกันของหลายหน่วยงานและหลายภาคส่วนในการผลักดันการพัฒนาเรื่องใดเรื่องหนึ่งให้เกิดผลได้อย่างเป็นรูปธรรม แผนพัฒนาฯ ฉบับที่ ๑๓ จึงได้กำหนดหมุดหมายการพัฒนา จำนวน ๑๓ หมุดหมาย ซึ่งเป็นการบ่งบอกถึงสิ่งที่ประเทศไทยปรารถนาจะ “เป็น” หรือมุ่งหวังจะ “มี” เพื่อสะท้อนประเด็นการพัฒนาที่มีลำดับความสำคัญสูงต่อการพลิกโฉมประเทศไทยสู่ “สังคมก้าวหน้า เศรษฐกิจสร้างมูลค่าอย่างยั่งยืน” โดยหมุดหมายทั้ง ๑๓ ประการ แบ่งออกได้เป็น ๔ มิติ ดังนี้

๑. มิติภาคการผลิตและบริการเป้าหมาย

หมุดหมายที่ ๑ ไทยเป็นประเทศชั้นนำด้านสินค้าเกษตร และเกษตรแปรรูปมูลค่าสูง

เป้าหมาย	กลยุทธ์
<p>เป้าหมายที่ ๑ มูลค่าเพิ่มของสินค้าเกษตร และเกษตรแปรรูปสูงขึ้น</p> <p>เป้าหมายที่ ๒ พัฒนาโครงสร้างพื้นฐานและระบบบริหารจัดการเพื่อคุณภาพ ความมั่นคง อาหาร และความยั่งยืนของภาคเกษตร</p> <p>เป้าหมายที่ ๓ เพิ่มศักยภาพและบทบาทของผู้ประกอบการเกษตรในฐานะหุ้นส่วนเศรษฐกิจห่วงโซ่อุปทานที่ได้รับส่วนแบ่งประโยชน์อย่างเหมาะสม และเป็นธรรม</p>	<p>กลยุทธ์ที่ ๔ การพัฒนาระบบบริหารจัดการน้ำเพื่อการเกษตรให้มีความสมดุลระหว่างอุปสงค์ และอุปทานรวมทั้งการใช้น้ำซ้ำ</p> <p>กลยุทธ์ที่ ๕ การส่งเสริมให้เอกชนลงทุนพัฒนาตลาดกลางและตลาดออนไลน์สินค้าเกษตร รวมถึงสินค้ากลุ่มปศุสัตว์และประมง</p> <p>กลยุทธ์ที่ ๖ การสนับสนุนระบบประกันภัย และรับรองคุณภาพมาตรฐานสินค้าเกษตรและสินค้าเกษตรแปรรูปที่เกษตรกรเข้าถึงได้</p> <p>กลยุทธ์ที่ ๗ การพัฒนาประสิทธิภาพการบริหารจัดการฟาร์ม และกิจกรรมหลังการเก็บเกี่ยว เพื่อลดต้นทุนและเพิ่มมูลค่าผลผลิตของเกษตรกร</p> <p>กลยุทธ์ที่ ๘ การส่งเสริมให้เกษตรกรมีที่ทำกินและรักษาพื้นที่เกษตรกรรมที่เหมาะสมไว้เป็นฐานการผลิตการเกษตร</p> <p>กลยุทธ์ที่ ๙ การพัฒนาฐานข้อมูลและคลังข้อมูลที่เกี่ยวข้องกับการเกษตร รวมทั้งผลักดันให้มีการใช้ข้อมูลอย่างมีประสิทธิภาพ</p> <p>กลยุทธ์ที่ ๑๐ การพัฒนาให้เกิดระบบการบริหารจัดการเพื่อความมั่นคงทางด้านอาหาร</p> <p>กลยุทธ์ที่ ๑๑ การยกระดับขีดความสามารถของเกษตรกรและสถาบันเกษตรกร</p> <p>กลยุทธ์ที่ ๑๒ การพัฒนากลไกเพื่อเชื่อมโยงภาคีต่าง ๆ ทั้งเอกชน ส่วนราชการ กลุ่มเกษตรกร และนักวิชาการในพื้นที่ในการเป็นหุ้นส่วนทางเศรษฐกิจในการพัฒนาภาคเกษตรตลอดห่วงโซ่อุปทาน</p>

หมวดหมู่ที่ ๒ ไทยเป็นจุดหมายของการท่องเที่ยวที่เน้นคุณภาพและความยั่งยืน

เป้าหมาย	กลยุทธ์
เป้าหมายที่ ๑ การเปลี่ยนการท่องเที่ยวไทยเป็นการท่องเที่ยวคุณภาพสูงที่เชื่อมโยงกับอุตสาหกรรมและบริการที่มีศักยภาพอื่น	กลยุทธ์ที่ ๑ การส่งเสริมการพัฒนากิจกรรม สินค้าและบริการ การท่องเที่ยวมูลค่าเพิ่มสูง
เป้าหมายที่ ๒ การปรับโครงสร้างการท่องเที่ยวให้พึ่งพานักท่องเที่ยวในประเทศและมีการกระจายโอกาสทางเศรษฐกิจมากขึ้น	กลยุทธ์ที่ ๒ การพัฒนาและยกระดับการท่องเที่ยวที่มีศักยภาพรองรับนักท่องเที่ยวทั่วไป
เป้าหมายที่ ๓ การท่องเที่ยวไทยมีการบริหารจัดการอย่างยั่งยืนในทุกมิติ	กลยุทธ์ที่ ๓ การยกระดับบริการและการบริหารจัดการการท่องเที่ยวให้ได้มาตรฐานเป็นที่ยอมรับของตลาดสากล
	กลยุทธ์ที่ ๔ การสนับสนุนการพัฒนาทักษะและศักยภาพของบุคลากรในภาคการท่องเที่ยว
	กลยุทธ์ที่ ๕ การปรับปรุงกฎหมาย/ กฎระเบียบ และขั้นตอนที่ล่าสมัยและเป็นอุปสรรคต่อการทำธุรกิจและการขอใบอนุญาตของผู้ประกอบการรายย่อย
	กลยุทธ์ที่ ๖ การพัฒนาระบบข้อมูลการท่องเที่ยวให้เป็นระบบการท่องเที่ยวอัจฉริยะที่นักท่องเที่ยวผู้ประกอบการ และภาครัฐ สามารถเข้าถึงและใช้ประโยชน์ได้ง่าย

หมวดหมู่ที่ ๓ ไทยเป็นฐานการผลิตยานยนต์ไฟฟ้าที่สำคัญของโลก

เป้าหมาย	กลยุทธ์
เป้าหมายที่ ๑ การสร้างอุปสงค์ของรถยนต์ไฟฟ้าประเภทต่าง ๆ เพื่อการใช้ในประเทศและส่งออก	กลยุทธ์ที่ ๑ การส่งเสริมให้ผู้ใช้ในภาคส่วนต่าง ๆ ของประเทศปรับเปลี่ยนมาใช้ยานยนต์ไฟฟ้าเพิ่มมากขึ้น
เป้าหมายที่ ๒ ผู้ประกอบการเดิมสามารถปรับตัวไปสู่การผลิตยานยนต์ไฟฟ้าและมีการลงทุนเทคโนโลยี ยานยนต์ไฟฟ้าที่สำคัญภายในประเทศ	กลยุทธ์ที่ ๒ การสนับสนุนให้เกิดการขยายตัวของตลาดส่งออกยานยนต์ไฟฟ้า
เป้าหมายที่ ๓ การสร้างความพร้อมของปัจจัยสนับสนุนอย่างเป็นระบบ	กลยุทธ์ที่ ๓ การกำหนดเป้าหมาย/แผน และดำเนินการเปลี่ยนผ่านอุตสาหกรรมยานยนต์เดิมไปสู่ยานยนต์ไฟฟ้า อย่างเป็นระบบชัดเจนตลอดห่วงโซ่อุปทานในระยะ ๕ ปี
	กลยุทธ์ที่ ๔ การยกระดับขีดความสามารถของผู้ประกอบการไทยในการลงทุนผลิตยานยนต์ไฟฟ้า แบตเตอรี่ และชิ้นส่วนสำคัญ
	กลยุทธ์ที่ ๕ มาตรการสำหรับกลุ่มผู้ได้รับผลกระทบ
	กลยุทธ์ที่ ๖ การวิจัยพัฒนาเทคโนโลยีและนวัตกรรมที่เกี่ยวข้องกับยานยนต์ไฟฟ้าและยานยนต์ไร้คนขับ

	<p>กลยุทธ์ที่ ๗ โครงสร้างพื้นฐานด้านพลังงานที่มีความพร้อมรองรับปริมาณการใช้ ยานยนต์ไฟฟ้าในอนาคตได้อย่างเหมาะสมและเพียงพอ</p> <p>กลยุทธ์ที่ ๘ การปรับปรุงและจัดทำกฎระเบียบที่เกี่ยวข้องให้เอื้อกับการเติบโตอุตสาหกรรมยานยนต์ไฟฟ้า และให้ความสำคัญกับการบูรณาการ การทำงานร่วมกันระหว่างรัฐและเอกชน</p> <p>กลยุทธ์ที่ ๙ การผลิตและพัฒนาทักษะแรงงานให้สอดคล้องกับความต้องการของอุตสาหกรรมยานยนต์ไฟฟ้า</p> <p>กลยุทธ์ที่ ๑๐ มาตรฐานด้านคุณสมบัติและความปลอดภัย</p> <p>กลยุทธ์ที่ ๑๑ การสนับสนุนเงินทุนให้กับผู้ประกอบการที่ลงทุนในอุตสาหกรรมยานยนต์ พลังงานสะอาด</p>
--	---

หมวดหมายที่ ๔ ไทยเป็นศูนย์กลางทางการแพทย์และสุขภาพมูลค่าสูง

เป้าหมาย	กลยุทธ์
เป้าหมายที่ ๑ ไทยมีศักยภาพในการสร้างมูลค่าทางเศรษฐกิจจากสินค้าและบริการคุณภาพ	กลยุทธ์ที่ ๑ การส่งเสริมบริการทางการแพทย์ที่มีศักยภาพในการสร้างมูลค่าทางเศรษฐกิจ
เป้าหมายที่ ๒ องค์ความรู้ด้านการแพทย์และสาธารณสุขมีศักยภาพเอื้อต่อการสร้างมูลค่าเพิ่มในสินค้าและบริการทางสุขภาพ	กลยุทธ์ที่ ๒ ไทยเป็นศูนย์กลางบริการเพื่อส่งเสริมสุขภาพระดับโลก
เป้าหมายที่ ๓ ประชาชนไทยได้รับความเป็นธรรมในการเข้าถึงบริการสุขภาพ	กลยุทธ์ที่ ๓ การสร้างมูลค่าเพิ่มให้อุตสาหกรรมทางการแพทย์และสุขภาพ
เป้าหมายที่ ๔ ระบบบริหารจัดการภาวะฉุกเฉินด้านสุขภาพมีความพร้อมรองรับภัยคุกคามสุขภาพ	กลยุทธ์ที่ ๔ การสร้างเสริมขีดความสามารถทางวิชาการด้านการศึกษา วิจัย และเทคโนโลยีทางการแพทย์
	กลยุทธ์ที่ ๕ การบริหารจัดการระบบบริการสุขภาพบนพื้นฐานความสมดุลทางเศรษฐกิจและสุขภาพของคนไทย
	กลยุทธ์ที่ ๖ การยกระดับศักยภาพระบบบริหารจัดการภาวะฉุกเฉินด้านสาธารณสุข เพื่อลดผลกระทบต่อบริการทางเศรษฐกิจและสุขภาพ

หมวดหมู่ที่ ๕ ไทยเป็นประตูการค้า การลงทุน และยุทธศาสตร์ทางโลจิสติกส์ที่สำคัญของภูมิภาค

เป้าหมาย	กลยุทธ์
เป้าหมายที่ ๑ ไทยเป็นประตูการค้า การลงทุนในภูมิภาค เป้าหมายที่ ๒ ไทยเป็นห่วงโซ่อุปทานของภูมิภาค เป้าหมายที่ ๓ ไทยเป็นประตูและทางเชื่อมโครงข่ายคมนาคมและโลจิสติกส์ของภูมิภาค	กลยุทธ์ที่ ๑ การสร้างจุดยืนของไทยภายใต้บริบทโลกใหม่ กลยุทธ์ที่ ๒ การพัฒนาโครงสร้างพื้นฐานและปัจจัยสนับสนุนเพื่อเป็นประตูการค้า การลงทุนและฐานเศรษฐกิจสำคัญของภูมิภาค กลยุทธ์ที่ ๓ ผลักดันการลงทุนเพื่อปรับโครงสร้างอุตสาหกรรมเป้าหมายสู่ไทยแลนด์ ๔.๐

หมวดหมู่ที่ ๖ ไทยเป็นศูนย์กลางอุตสาหกรรมอิเล็กทรอนิกส์อัจฉริยะ และอุตสาหกรรมดิจิทัลของอาเซียน

เป้าหมาย	กลยุทธ์
เป้าหมายที่ ๑ เศรษฐกิจดิจิทัลภายในประเทศมีการขยายตัวเพิ่มขึ้น เป้าหมายที่ ๒ การส่งออกของอุตสาหกรรมอิเล็กทรอนิกส์อัจฉริยะของประเทศเพิ่มขึ้น เป้าหมายที่ ๓ มูลค่าอุตสาหกรรมดิจิทัลและอุตสาหกรรมอิเล็กทรอนิกส์อัจฉริยะของประเทศมีการขยายตัวเพิ่มขึ้น	กลยุทธ์ที่ ๑ การขับเคลื่อนสังคมและเศรษฐกิจไทยด้วยดิจิทัล กลยุทธ์ที่ ๒ การพัฒนาต่อยอดฐานอุตสาหกรรมไฟฟ้าและอิเล็กทรอนิกส์ กลยุทธ์ที่ ๓ อุตสาหกรรมดิจิทัลในประเทศที่สามารถแข่งขันได้ กลยุทธ์ที่ ๔ พัฒนาระบบนิเวศเพื่อสนับสนุนการพัฒนาอุตสาหกรรมอิเล็กทรอนิกส์อัจฉริยะอุตสาหกรรมและบริการดิจิทัล

๒. มิติโอกาสและความเสมอภาคทางเศรษฐกิจและสังคม

หมวดหมู่ที่ ๗ ไทยมีวิสาหกิจขนาดกลางและขนาดย่อมที่เข้มแข็ง มีศักยภาพสูง และสามารถแข่งขันได้

เป้าหมาย	กลยุทธ์
เป้าหมายที่ ๑ วิสาหกิจขนาดกลางและขนาดย่อมมีสภาพแวดล้อมที่เอื้ออำนวยต่อการเติบโตและแข่งขันได้	กลยุทธ์ที่ ๑ การพัฒนาระบบนิเวศให้เอื้ออำนวยต่อการทำธุรกิจและการยกระดับความสามารถในการแข่งขันของวิสาหกิจขนาดกลางและขนาดย่อม

เป้าหมาย	กลยุทธ์
<p>เป้าหมายที่ ๒ วิสาหกิจขนาดกลางและขนาดย่อมมีศักยภาพสูงในการดำเนินธุรกิจ สามารถยกระดับและปรับตัวเข้าสู่การแข่งขันใหม่</p> <p>เป้าหมายที่ ๓ วิสาหกิจขนาดกลางและขนาดย่อมสามารถเข้าถึงและได้รับการส่งเสริมอย่างมีประสิทธิภาพจากภาครัฐ</p>	<p>กลยุทธ์ที่ ๒ การพัฒนาแพลตฟอร์มเชื่อมโยงฐานข้อมูลวิสาหกิจขนาดกลางและขนาดย่อมและส่งเสริมให้วิสาหกิจขนาดกลางและขนาดย่อมเข้าสู่ระบบ</p> <p>กลยุทธ์ที่ ๓ การจัดให้มีกลไกทางการเงินที่เหมาะสมกับลักษณะเฉพาะของวิสาหกิจขนาดกลางและขนาดย่อม เพื่อให้วิสาหกิจขนาดกลางและขนาดย่อมทุกกลุ่ม สามารถเข้าถึงแหล่งทุนได้อย่างทั่วถึง</p> <p>กลยุทธ์ที่ ๔ การส่งเสริมการพัฒนาวิสาหกิจขนาดกลางและขนาดย่อมให้เป็นผู้ประกอบการในยุคดิจิทัล</p> <p>กลยุทธ์ที่ ๕ การยกระดับประสิทธิภาพกระบวนการส่งเสริมวิสาหกิจขนาดกลางและขนาดย่อมของภาครัฐ</p> <p>กลยุทธ์ที่ ๖ การพัฒนาระบบนิเวศน์ให้เอื้อต่อการสร้างธุรกิจสตาร์ทอัพ และผู้ประกอบการที่ขับเคลื่อนด้วยนวัตกรรมรวมทั้งให้เข้าถึงแหล่งเงินทุนที่เหมาะสมและเชื่อมโยงเข้าสู่เครือข่ายระดับโลก และยกระดับสู่ตลาดต่างประเทศ</p> <p>กลยุทธ์ที่ ๗ การส่งเสริมวิสาหกิจเพื่อสังคมให้มีศักยภาพการดำเนินการในเชิงธุรกิจ</p>

หมวดหมู่ที่ ๘ ไทยมีพื้นที่และเมืองอัจฉริยะที่น่าอยู่ ปลอดภัยเติบโตได้อย่างทั่วถึง

เป้าหมาย	กลยุทธ์
<p>เป้าหมายที่ ๑ การเจริญเติบโตทางเศรษฐกิจของภาคและการลงทุนในเขตเศรษฐกิจพิเศษขยายตัวเพิ่มขึ้น</p> <p>เป้าหมายที่ ๒ ความไม่เสมอภาคในการกระจายรายได้ของภาคลดลง</p> <p>เป้าหมายที่ ๓ การพัฒนาเมืองให้มีความน่าอยู่ อย่างยั่งยืน มีความพร้อมในการรับมือและปรับตัวต่อการเปลี่ยนแปลงทุกรูปแบบ เพื่อให้ประชาชนทุกกลุ่มมีคุณภาพชีวิตที่ดีอย่างทั่วถึง</p>	<p>กลยุทธ์ที่ ๑ การสร้างความเข้มแข็งเศรษฐกิจฐานราก</p> <p>กลยุทธ์ที่ ๒ การส่งเสริมกลไกความร่วมมือภาครัฐ เอกชน ประชาชน และประชาสังคมเพื่อการพัฒนาพื้นที่และเมือง</p> <p>กลยุทธ์ที่ ๓ การสร้างความพร้อมด้านโครงสร้างพื้นฐาน โลจิสติกส์และดิจิทัลรองรับพื้นที่เศรษฐกิจหลักและเมือง</p> <p>กลยุทธ์ที่ ๔ การเสริมสร้างความเข้มแข็งในการบริหารจัดการพื้นที่และเมือง</p>

หมวดหมู่ที่ ๙ ไทยมีความยากจนข้ามรุ่นลดลง และมีความคุ้มครองทางสังคมที่เพียงพอ
เหมาะสม

เป้าหมาย	กลยุทธ์
เป้าหมายที่ ๑ ครัวเรือนยากจนข้ามรุ่นมี โอกาสในการเลื่อนสถานะ ทางเศรษฐกิจและสังคม จน สามารถหลุดพ้นจากความ ยากจนได้อย่างยั่งยืน เป้าหมายที่ ๒ คนไทยทุกช่วงวัยได้รับความ คุ้มครองทางสังคมที่เพียงพอ ต่อการดำรงชีวิต	กลยุทธ์ที่ ๑ การแก้ปัญหาความยากจนข้ามรุ่นแบบมุ่งเป้าให้ ครัวเรือนหลุดพ้นความยากจนอย่างยั่งยืน กลยุทธ์ที่ ๒ การสร้างโอกาสที่เสมอภาคแก่เด็กจากครัวเรือน ยากจนข้ามรุ่น กลยุทธ์ที่ ๓ การยกระดับความคุ้มครองทางสังคมสำหรับคน ทุกช่วงวัย กลยุทธ์ที่ ๔ การพัฒนาระบบความคุ้มครองทางสังคมให้มี ประสิทธิภาพ กลยุทธ์ที่ ๕ การบูรณาการฐานข้อมูล เพื่อลดความยากจน ข้ามรุ่นและจัดความคุ้มครองทางสังคม

๓. มิติความยั่งยืนของทรัพยากรธรรมชาติและสิ่งแวดล้อม

หมวดหมู่ที่ ๑๐ ไทยมีเศรษฐกิจหมุนเวียนและสังคมคาร์บอนต่ำ

เป้าหมาย	กลยุทธ์
เป้าหมายที่ ๑ การเพิ่มมูลค่าจากเศรษฐกิจ หมุนเวียน และการใช้ ทรัพยากรอย่างมีประสิทธิภาพ เพื่อเสริมสร้างการใช้ ทรัพยากรทุกขั้นตอนของการ ผลิต และการบริโภคมี ประสิทธิภาพมากขึ้น และ สร้างมูลค่าและรายได้จาก เศรษฐกิจหมุนเวียนเพิ่มขึ้น เป้าหมายที่ ๒ การอนุรักษ์ ฟื้นฟูและใช้ ประโยชน์จากทรัพยากร ธรรมชาติอย่างยั่งยืน เพื่อให้ ทรัพยากรธรรมชาติมีความ อุดมสมบูรณ์ เป้าหมายที่ ๓ การสร้างสังคมคาร์บอนต่ำ และยั่งยืน	กลยุทธ์ที่ ๑ การพัฒนาอุตสาหกรรม และบริการตามหลัก เศรษฐกิจหมุนเวียนและสังคมคาร์บอนต่ำ กลยุทธ์ที่ ๒ การสร้างรายได้สุทธิให้ชุมชน ท้องถิ่นและ เกษตรกรจากเศรษฐกิจหมุนเวียนและสังคม คาร์บอนต่ำ กลยุทธ์ที่ ๓ การฟื้นฟูทรัพยากรธรรมชาติ และเพิ่ม ประสิทธิภาพการใช้ทรัพยากรอย่างชาญฉลาด บนหลักปรัชญาของเศรษฐกิจพอเพียง กลยุทธ์ที่ ๔ การพัฒนาเทคโนโลยีนวัตกรรมและกลไก สนับสนุนเศรษฐกิจหมุนเวียน และสังคม คาร์บอนต่ำ กลยุทธ์ที่ ๕ การปรับพฤติกรรมทางเศรษฐกิจและการดำรง ชีพเข้าสู่วิถีชีวิตใหม่อย่างยั่งยืน

หมวดหมู่ที่ ๑๑ ไทยสามารถลดความเสี่ยงและผลกระทบจากภัยธรรมชาติและ การเปลี่ยนแปลงสภาพภูมิอากาศ

เป้าหมาย	กลยุทธ์
เป้าหมายที่ ๑ ความเสียหายและผลกระทบจากภัยธรรมชาติและ การเปลี่ยนแปลงสภาพภูมิอากาศลดลง	กลยุทธ์ที่ ๑ การป้องกันและลดผลกระทบจากภัยธรรมชาติและ การเปลี่ยนแปลงสภาพภูมิอากาศในพื้นที่สำคัญ
เป้าหมายที่ ๒ ความเสี่ยงจากภัยธรรมชาติและ การเปลี่ยนแปลงสภาพภูมิอากาศลดลง	กลยุทธ์ที่ ๒ การพัฒนาและเพิ่มศักยภาพประชาชนและชุมชนในการรับมือกับภัยธรรมชาติ และการเปลี่ยนแปลงสภาพภูมิอากาศ
เป้าหมายที่ ๓ สังคมไทยมีภูมิคุ้มกันจากภัยธรรมชาติและ การเปลี่ยนแปลงสภาพภูมิอากาศ	กลยุทธ์ที่ ๓ การใช้วิทยาศาสตร์และเทคโนโลยีในการบริหารจัดการความเสี่ยงจากภัยธรรมชาติและ การเปลี่ยนแปลงสภาพภูมิอากาศ
	กลยุทธ์ที่ ๔ การอนุรักษ์พื้นที่พืชรักษาธรรมชาติ ระบบนิเวศ เพื่อป้องกันและลดผลกระทบจากภัยธรรมชาติและ การเปลี่ยนแปลงสภาพภูมิอากาศ
	กลยุทธ์ที่ ๕ การส่งเสริมความร่วมมือกับต่างประเทศเพื่อบริหารจัดการ และลดความเสี่ยงจากภัยธรรมชาติและ การเปลี่ยนแปลงสภาพภูมิอากาศ

๔. มิติปัจจัยผลักดันการพลิกโฉมประเทศ

หมวดหมู่ที่ ๑๒ ไทยมีกำลังคนสมรรถนะสูง มุ่งเรียนรู้อย่างต่อเนื่อง ตอบโจทย์การพัฒนาแห่งอนาคต

เป้าหมาย	กลยุทธ์
เป้าหมายที่ ๑ คนไทยได้รับการพัฒนาอย่างเต็มศักยภาพในทุกช่วงวัย มีสมรรถนะที่จำเป็นสำหรับโลกยุคใหม่ มีคุณลักษณะตามบรรทัดฐานที่ดีของสังคม มีคุณธรรม จริยธรรม และมีภูมิคุ้มกันต่อการเปลี่ยนแปลงอย่างพลิกโฉมฉับพลันของโลก สามารถดำรงชีวิตร่วมกันในสังคมได้อย่างสงบสุข	กลยุทธ์ที่ ๑ การพัฒนาคนไทยทุกช่วงวัยในทุกมิติ
	กลยุทธ์ที่ ๒ การพัฒนากำลังคนสมรรถนะสูง
	กลยุทธ์ที่ ๓ การส่งเสริมการเรียนรู้ตลอดชีวิต
เป้าหมายที่ ๒ กำลังคนมีสมรรถนะสูง สอดคล้องกับความต้องการของภาคการผลิตเป้าหมาย และสามารถสร้างงานอนาคต	

เป้าหมาย	กลยุทธ์
เป้าหมายที่ ๓ ประชาชนทุกกลุ่มเข้าถึงการเรียนรู้ตลอดชีวิต	

หมวดหมู่ที่ ๑๓ ไทยมีภาครัฐที่ทันสมัย มีประสิทธิภาพ และตอบโจทย์ประชาชน

เป้าหมาย	กลยุทธ์
เป้าหมายที่ ๑ การบริการภาครัฐ มีคุณภาพ เข้าถึงได้ เป้าหมายที่ ๒ ภาครัฐที่มีขีดสมรรถนะสูง คล่องตัว	กลยุทธ์ที่ ๑ การพัฒนาคุณภาพในการให้บริการภาครัฐที่ตอบโจทย์ สะดวกและประหยัด กลยุทธ์ที่ ๒ การปรับเปลี่ยนการบริหารจัดการและโครงสร้างของภาครัฐให้ยืดหยุ่น เชื่อมโยง เปิดกว้าง และมีประสิทธิภาพ เพื่อรองรับการเปลี่ยนแปลงที่เอื้อต่อการพัฒนาประเทศ กลยุทธ์ที่ ๓ การปรับเปลี่ยนภาครัฐเป็นรัฐบาลดิจิทัลที่ใช้ข้อมูลในการบริหารจัดการเพื่อการพัฒนาประเทศ กลยุทธ์ที่ ๔ การสร้างระบบบริหารภาครัฐที่ส่งเสริมการปรับเปลี่ยน และพัฒนาบุคลากร ให้มีทักษะที่จำเป็นในการให้บริการภาครัฐดิจิทัล และปรับปรุงกฎหมาย ระเบียบมาตรฐานการภาครัฐให้เอื้อต่อการพัฒนาประเทศ

๑.๔ แผนพัฒนาภาค แผนพัฒนากลุ่มจังหวัด และแผนพัฒนาจังหวัด

แผนพัฒนาภาคใต้

ภาคใต้มีแหล่งท่องเที่ยวทางทะเลที่มีชื่อเสียงระดับโลกและแหล่งท่องเที่ยวที่มีศักยภาพสามารถสร้างรายได้ให้กับภาคทั้งพื้นที่ตอนในและชายฝั่งทะเลทั้งสองด้าน รวมทั้งมีระบบนิเวศชายฝั่งที่เป็นแหล่งเพาะพันธุ์สัตว์น้ำตามธรรมชาติและเหมาะกับการเพาะเลี้ยงสัตว์น้ำชายฝั่งในขณะที่ยังคงรักษาความหลากหลายทางชีวภาพไว้ได้แก่ ยางพาราและปาล์มน้ำมันซึ่งเป็นแหล่งผลิตและแปรรูปที่สำคัญของประเทศยังเป็นแบบดั้งเดิม นอกจากนี้ ภาคใต้มีความได้เปรียบด้านสภาพที่ตั้งทางภูมิศาสตร์ที่อยู่ใกล้เส้นทางการค้าโลก สามารถเชื่อมโยงการพัฒนา กับพื้นที่ภาคอื่นๆ ของประเทศ รวมทั้งภูมิภาคเอเชียใต้และเอเชียตะวันออกเฉียงใต้ ดังนั้น การพัฒนาภาคใต้ควร พัฒนาการท่องเที่ยวให้เป็นมาตรฐานสากลเพื่อรักษาความมีชื่อเสียงของแหล่งท่องเที่ยวระดับโลก พร้อมกับ พัฒนาแหล่งท่องเที่ยวที่มีศักยภาพให้เป็นที่รู้จักในระดับนานาชาติ ใช้เทคโนโลยีและนวัตกรรมในการผลิตและ แปรรูปภาคเกษตรควบคู่กับการอนุรักษ์ทรัพยากรธรรมชาติและสิ่งแวดล้อม รวมทั้งพัฒนาการเชื่อมโยงการค้า การลงทุน กับภูมิภาคต่างๆ ของโลก

เป้าหมายเชิงยุทธศาสตร์

“ภาคใต้เป็นเมืองท่องเที่ยวพักผ่อนตากอากาศระดับโลก เป็นศูนย์กลางผลิตภัณธ์ยางพาราและปาล์มน้ำมันของประเทศ และเมืองเศรษฐกิจเชื่อมโยงการค้าการลงทุนกับภูมิภาคอื่น ของโลก”

วัตถุประสงค์

๑. เพื่อพัฒนาการท่องเที่ยวของภาคให้เป็นแหล่งท่องเที่ยวคุณภาพชั้นนำของโลก
๒. เพื่อพัฒนาอุตสาหกรรมการแปรรูปยางพารา และปาล์มน้ำมันแห่งใหม่ของภาคและเป็นมิตรกับสิ่งแวดล้อม
๓. เพื่อพัฒนาสินค้าเกษตรและอุตสาหกรรมเกษตรตลอดห่วงโซ่คุณค่าและเป็นมิตรกับสิ่งแวดล้อม
๔. เพื่อพัฒนาโครงสร้างพื้นฐานสนับสนุนการท่องเที่ยว การพัฒนาเขตและการเชื่อมโยงการค้าโลก
๕. เพื่อพัฒนาพื้นที่เศรษฐกิจใหม่ที่ก่อให้เกิดการกระจายกิจกรรมทางเศรษฐกิจและสร้างโอกาสในการสร้างรายได้ให้แก่ชุมชน

เป้าหมาย

๑. อัตราการเจริญเติบโตทางเศรษฐกิจของภาคได้ขยายตัวเพิ่มขึ้น
๒. สัมประสิทธิ์ความไม่เสมอภาค (Gini Coefficient) ในการกระจายรายได้ภาคได้ลดลง

ยุทธศาสตร์การพัฒนา

ยุทธศาสตร์ที่ ๑ พัฒนาการท่องเที่ยวของภาคให้เป็นแหล่งท่องเที่ยวคุณภาพชั้นนำของโลก

แนวทางการพัฒนา

๑. ยกระดับมาตรฐานบริการ และส่งเสริมธุรกิจต่อเนื่องในแหล่งท่องเที่ยวที่มีชื่อเสียงของภาค เช่น ภูเก็ต สมุย พะงัน และหลีเป๊ะ เป็นต้น โดยคำนึงถึงความสามารถในการรองรับของพื้นที่ (Carrying Capacity) อย่างยั่งยืนด้วยการพัฒนาระบบบริการพื้นฐานและสิ่งอำนวยความสะดวกที่เพียงพอ โดยคำนึงถึงมาตรฐานความสะอาดและปลอดภัยของสถานที่ท่องเที่ยว ยกระดับมาตรฐานบริการการท่องเที่ยว ระบบการป้องกันและรักษาความปลอดภัยนักท่องเที่ยวควบคู่กับการส่งเสริมธุรกิจบริการต่อเนื่องกับการท่องเที่ยว อาทิ ธุรกิจโรงแรม ร้านอาหาร การผลิตและจำหน่ายสินค้าที่ระลึก และธุรกิจบริการด้านการแพทย์ เช่น ศูนย์บริการการแพทย์ฉุกเฉิน การแพทย์เฉพาะทาง เป็นต้น รวมทั้งประชาสัมพันธ์การท่องเที่ยวและ ส่งเสริมการตลาดสำหรับนักท่องเที่ยวต่างชาติระดับบน (High End)

๒. พัฒนาและสนับสนุนรูปแบบการท่องเที่ยวเรือสำราญ และการท่องเที่ยวเชิงอาหาร เพื่อการท่องเที่ยวของภาคไปสู่แหล่งท่องเที่ยวชั้นนำระดับโลก โดยการปรับปรุงพิธีตรวจคนเข้าเมืองของผู้โดยสารเรือสำราญ การกำหนดมาตรฐานการรักษาความปลอดภัยและเตรียมความพร้อมรองรับ เหตุฉุกเฉิน และการพัฒนาบุคลากรรองรับธุรกิจเรือสำราญ สนับสนุนธุรกิจที่เกี่ยวข้องกับการท่องเที่ยวเรือสำราญ และการท่องเที่ยวเชิงอาหาร การเชื่อมโยงกับแหล่งท่องเที่ยวอื่นที่มีศักยภาพ อาทิ การท่องเที่ยวเชิงวัฒนธรรม ท้องถิ่น เป็นต้น รวมทั้งประชาสัมพันธ์และการตลาดการท่องเที่ยววัฒนธรรมและอาหาร อาทิ Food Route และการประชุมสัมมนาด้านอาหาร เป็นต้น

๓. พัฒนาเมืองท่องเที่ยวหลัก (ภูเก็ต) ให้เป็นเมืองอัจฉริยะ (Smart City) และมีระบบขนส่งมวลชน (Monorail) เพื่ออำนวยความสะดวกในการให้บริการนักท่องเที่ยว โดยเร่งรัดพัฒนาระบบขนส่งมวลชน (Monorail) ในจังหวัดภูเก็ต การรักษาสุขภาพแวดล้อมและการใช้พลังงานทดแทนการพัฒนาระบบข้อมูลการแจ้งเตือนแบบ real time อาทิ การจราจร ปริมาณน้ำ การเตือนภัยภัยพิบัติและการบูรณาการเชื่อมโยง CCTV การพัฒนาและเพิ่มประสิทธิภาพระบบการกำจัดขยะและน้ำเสีย

๔. พัฒนาแหล่งท่องเที่ยวบนบกบริเวณตอนในของภาคเชื่อมโยงกับแหล่งท่องเที่ยวทางทะเล ที่มีชื่อเสียง อาทิ เขื่อนรัชชประภา จังหวัดสุราษฎร์ธานี และอุทยานแห่งชาติเขาหลวงจังหวัดนครศรีธรรมราช และแหล่งท่องเที่ยวชายหาดให้เป็นแหล่งท่องเที่ยวแห่งใหม่และมีการเชื่อมโยงโครงข่ายท่องเที่ยวกับแหล่งท่องเที่ยวทางทะเลที่มีชื่อเสียงทั้งด้านตะวันตกและตะวันออกของภาค และเขต The Royal Coast ของภาคกลาง โดยการพัฒนาและปรับปรุงระบบสาธารณูปโภคให้เพียงพอ พัฒนาและปรับปรุงเส้นทางเข้าสู่แหล่งท่องเที่ยวให้มีมาตรฐานและเชื่อมโยงกับแหล่งท่องเที่ยวอื่นๆ ส่งเสริมการมีส่วนร่วมขององค์กรปกครองส่วนท้องถิ่นในการดูแลและป้องกันปัญหาสิ่งแวดล้อมในแหล่งท่องเที่ยว สร้าง route เชื่อมโยงการท่องเที่ยว จัดกิจกรรมส่งเสริม การท่องเที่ยว และการประชาสัมพันธ์แหล่งท่องเที่ยวของภาค

๕. พัฒนารูปแบบการท่องเที่ยวให้มีความหลากหลายเพื่อสร้างมูลค่าเพิ่มให้กับการท่องเที่ยว ที่สำคัญของภาค อาทิ ท่องเที่ยวเชิงสุขภาพและสปา (ระนอง กระบี่ สตูล สุราษฎร์ธานี และพัทลุง) ท่องเที่ยวเชิงประวัติศาสตร์และวัฒนธรรม (วัดพระมหาธาตุวรมหาวิหาร จังหวัดนครศรีธรรมราชเมืองเก่า จังหวัดสงขลา และตะกั่วป่า จังหวัดพังงา) และการท่องเที่ยวเชิงอนุรักษ์ (ผลักดัน Satun Geo Park ให้เป็นอุทยานธรณีโลก Global Geo Park) การท่องเที่ยวผจญภัย (พัทลุง นครศรีธรรมราช และสุราษฎร์ธานี) และการท่องเที่ยวเชิงกีฬา โดยการพัฒนาปรับปรุง บูรณะแหล่งท่องเที่ยวและระบบสาธารณูปโภคที่มีมาตรฐานเหมาะสมตามชนิดของแหล่งท่องเที่ยว พัฒนาระบบขนส่งสาธารณะที่มีความปลอดภัยเข้าสู่แหล่งท่องเที่ยว สร้างการมีส่วนร่วมของชุมชนท้องถิ่นและองค์กรปกครองส่วนท้องถิ่นในการบริหารจัดการแหล่งท่องเที่ยว พัฒนาระบบป้องกันและแก้ไขปัญหาสิ่งแวดล้อมในแหล่งท่องเที่ยวประชาสัมพันธ์และการเข้าถึงข้อมูลด้านการท่องเที่ยว ผ่านระบบการสื่อสารสาธารณะทั้งในและนอกประเทศ

๖. ส่งเสริมการท่องเที่ยวชุมชนให้มีความเข้มแข็งและสอดคล้องกับศักยภาพของพื้นที่ โดยการพัฒนาแหล่งท่องเที่ยวชุมชนที่มีศักยภาพให้มีมาตรฐาน ส่งเสริมให้ชุมชนมีส่วนร่วมในการบริหารจัดการการท่องเที่ยวของชุมชน ยกกระดับการให้บริการด้านการท่องเที่ยวที่มีมาตรฐานของชุมชน สร้างเครือข่ายการท่องเที่ยวชุมชนให้เชื่อมโยงกับผู้ประกอบการท่องเที่ยวรายใหญ่ ตลอดจนสนับสนุนการพัฒนาเพื่อยกระดับคุณภาพสินค้า OTOP และสินค้าที่ระลึกเพื่อสนับสนุนการท่องเที่ยวชุมชน และเพื่อเป็นแหล่งสร้างงานและกระจายรายได้สู่ท้องถิ่นและชุมชน รวมทั้งการประชาสัมพันธ์การท่องเที่ยวชุมชนผ่านช่องทางที่หลากหลาย โดยเฉพาะสื่อออนไลน์ (เว็บไซต์และแอปพลิเคชันต่างๆ)

ยุทธศาสตร์ที่ ๒ พัฒนาอุตสาหกรรมแปรรูปยางพาราและปาล์มน้ำมันแห่งใหม่ของประเทศ

แนวทางการพัฒนา

๑. พัฒนาเขต อุตสาหกรรมแปรรูปยางพาราขนาดใหญ่-สะเดา ที่ครบวงจรและเป็นมิตรกับ สิ่งแวดล้อม โดยเชื่อมโยงกับการพัฒนาเขตเศรษฐกิจพิเศษชายแดนและนิคมอุตสาหกรรมยาง (Rubber City โดยการส่งเสริมการลงทุนอุตสาหกรรมยางพารา การขยายผลงานวิจัยด้านเทคโนโลยีและนวัตกรรมสู่การผลิตผลิตภัณฑ์ยางพาราปลายน้ำที่มีมูลค่าสูง เช่น การใช้ยางพาราเป็นวัตถุดิบสำหรับผลิตภัณฑ์ที่ใช้ในงานวิศวกรรมหรือใช้ในอุตสาหกรรม (แผ่นยางปูพื้น ยางรองหมอนรางรถไฟ และยางรองคอสะพาน) และวัสดุทางการแพทย์ (วัสดุจัดฟัน และสายน้ำเกลือ) ตลอดจนส่งเสริมการผลิตเฟอร์นิเจอร์จากไม้ยางที่มีการออกแบบที่ทันสมัย เพื่อสร้างมูลค่าเพิ่มให้กับอุตสาหกรรมของภาคและเป็นฐานเศรษฐกิจที่สร้างรายได้อย่างยั่งยืน พัฒนาระบบตลาดยางพารา (ตลาดท้องถิ่น ตลาดกลางยางพารา และตลาดซื้อขายล่วงหน้า) ให้มีความเข้มแข็งและมีระบบการบริหารจัดการได้อย่างมีประสิทธิภาพ เพื่อสามารถใช้เป็นตลาดอ้างอิงที่น่าเชื่อถือของผู้ซื้อ-ขายยางพารา

ของประเทศและตลาดโลก

๒. พัฒนาเขตอุตสาหกรรมโอเลโอเคมีคอลแบบครบวงจรในจังหวัดกระบี่ สุราษฎร์ธานี และชุมพร เพื่อให้เป็นอุตสาหกรรมใหม่ของภาค และสร้างมูลค่าเพิ่มให้กับน้ำมันปาล์ม รวมทั้งส่งเสริมการผลิต และจัดจำหน่ายผลิตภัณฑ์จากอุตสาหกรรมโอเลโอเคมีคอลในตลาดต่างประเทศ และพัฒนาความร่วมมือในการกำหนดมาตรฐานกลาง คุณภาพผลผลิตปาล์มน้ำมันของอาเซียน และกลไกความร่วมมือระหว่างประเทศเพื่อนบ้าน (มาเลเซีย อินโดนีเซีย ไทย) ในฐานะผู้ผลิตน้ำมันปาล์มรายใหญ่ของโลกในการกำหนดมาตรฐาน ราคา น้ำมันปาล์มเพื่อเพิ่มอำนาจการต่อรองในตลาดโลกและสร้างเสถียรภาพด้านราคา

๓. พัฒนาและสนับสนุนการใช้เทคโนโลยีชีวภาพและนวัตกรรมในการผลิตภาคเกษตร เพื่อเพิ่มประสิทธิภาพการผลิต และพัฒนาคุณภาพผลผลิตให้กับยางพาราและปาล์มน้ำมัน รองรับการพัฒนาอุตสาหกรรมแปรรูปการเกษตรในอนาคต รวมทั้งการแปรรูปผลิตภัณฑ์ใหม่ๆ อาทิ เครื่องสำอาง ยาสมุนไพร เวชสำอางค์ ผลิตภัณฑ์อาหาร เป็นต้น รวมทั้งการประชาสัมพันธ์และทำการตลาดผลิตภัณฑ์ใหม่เพื่อเพิ่มช่องทางในการจำหน่ายยางพาราได้มากขึ้น

ยุทธศาสตร์ที่ ๓ พัฒนาการผลิตสินค้าเกษตรหลักของภาคและสร้างความเข้มแข็ง สถาบันเกษตรกร

แนวทางการพัฒนา

๑. ยกระดับการผลิตสินค้าเกษตรที่เป็นอัตลักษณ์ที่เหมาะสมกับศักยภาพพื้นที่ของภาค เช่น ข้าว (ข้าวสังข์หยด ข้าวหอมกระดังงา ข้าวเล็บนก) ไม้ผล (กล้วยหอมทอง มะพร้าวทุเรียน มังคุด ส้มโอ) และ ปศุสัตว์ (โคขุนศรีวิชัย) เพื่อให้เป็นสินค้ามูลค่าสูงและได้มาตรฐานส่งออก โดยการส่งเสริมและสนับสนุนการใช้เทคโนโลยีเข้ามาช่วยในการปรับปรุงการปลูกพืช การบำรุงรักษา การเก็บเกี่ยว และการแปรรูปเพื่อสร้างมูลค่าเพิ่ม รวมทั้งส่งเสริมการทำเกษตรแปลงใหญ่ในพื้นที่ที่เหมาะสม (zoning) ส่งเสริมการประกอบธุรกิจออนไลน์ผ่านเครือข่ายการสื่อสารสาธารณะ และเพิ่มช่องทางตลาดในกลุ่มตลาดเฉพาะ (Niche Market)

๒. ยกระดับอุตสาหกรรมการเพาะเลี้ยงกุ้งและสัตว์น้ำชายฝั่งและการทำอุตสาหกรรมประมง ทะเลที่ได้มาตรฐานสากล โดยส่งเสริมให้มีการเพาะเลี้ยงที่เป็นมิตรกับสิ่งแวดล้อมการพัฒนากระบวนการผลิต ที่มีประสิทธิภาพและมีการบริหารจัดการที่ได้มาตรฐานสุขอนามัยและเป็นไปตามกฎกติกาสากล การส่งเสริมการจัดระเบียบเรือประมงเข้าสู่ระบบการควบคุมได้อย่างถูกต้องต้องมีมาตรการควบคุมและเฝ้าระวังการประมง IUU ที่มีประสิทธิภาพขึ้นไปจนถึงการพัฒนากระบวนการตรวจสอบย้อนกลับ (Traceability) ของสินค้าประมง รวมทั้งส่งเสริมการแปรรูปผลิตภัณฑ์อาหารทะเลที่หลากหลาย ในพื้นที่จังหวัดสุราษฎร์ธานี นครศรีธรรมราช สงขลา และชุมพร

๓. ส่งเสริมการทำเกษตรแบบผสมผสาน เพื่อสร้างความสามารถในการพึ่งพาตนเองและ ความมั่นคงทางด้านรายได้ให้กับเกษตรกรรายย่อย สามารถใช้ทรัพยากรและปัจจัยการผลิตอย่างคุ้มค่า โดยเฉพาะการทำเกษตรและเลี้ยงสัตว์ผสมผสานร่วมกับการปลูกยางพาราปาล์มน้ำมันและไม้ผล หรือพื้นที่ปลูกยางพาราและปาล์มน้ำมันที่ไม่เหมาะสมให้ผลผลิตต่ำ ส่งเสริมการปลูกพืชพันธุ์ดี (ไม้ผลและพืชผักรวมทั้งพืชเศรษฐกิจอื่น) ที่คำนึงถึงความสอดคล้องกับความต้องการของตลาด โดยการเพิ่มคุณภาพการเกษตรให้ได้มาตรฐาน เกษตรอินทรีย์ พัฒนาแหล่งน้ำเพื่อสนับสนุนการทำเกษตรผสมผสาน

๔. ส่งเสริมให้มีการใช้เทคโนโลยีและนวัตกรรมในการผลิตและบริหารจัดการฟาร์มอย่างเป็น ระบบ โดยเฉพาะในกลุ่มเกษตรกรรุ่นใหม่เพื่อพัฒนาไปสู่การเป็นเกษตรกรมืออาชีพ (Smart Farmer) โดยสนับสนุนการรวมกลุ่มเกษตรกร การสร้างและพัฒนาศูนย์รวมขององค์กร/สถาบันเกษตรกรและพัฒนา แผนพัฒนาท้องถิ่น (พ.ศ. ๒๕๖๖ – ๒๕๗๐) ทบพวน ครั้งที่ ๑/๒๕๖๖

เครือข่ายวิสาหกิจชุมชนหรือสหกรณ์การเกษตร ส่งเสริมการใช้เทคโนโลยีและนวัตกรรมในการผลิตและบริหาร จัดการฟาร์มอย่างเป็นระบบรวมทั้งสนับสนุนการเข้าถึงแหล่งความรู้และแหล่งเงินทุนที่เป็นธรรมและทั่วถึง ยกย่องระดับสินค้าและผู้ประกอบการให้มีความสามารถในการแข่งขัน เชื่อมโยงเครือข่ายในรูปแบบคลัสเตอร์ สร้างความเชื่อมโยงธุรกิจชุมชนและ SME ส่งเสริมการพัฒนาธุรกิจ Start up และส่งเสริมการพัฒนาตามแนวทางประชารัฐ

๕. วางระบบป้องกันและแก้ไขปัญหาความเสื่อมโทรมของทรัพยากรธรรมชาติและสิ่งแวดล้อม ที่เป็นฐานปัจจัยการผลิตทางการเกษตรของภาค เพื่อรักษาสมดุลของระบบนิเวศให้เกิดความยั่งยืนอาทิ พื้นที่ป่าที่เป็นแหล่งต้นน้ำ ดิน แหล่งน้ำ ชายฝั่ง รวมทั้งพื้นที่ป่าชายเลน ซึ่งเป็นแหล่งที่อยู่อาศัยและอนุบาลสัตว์น้ำวัยอ่อน โดยอาศัยความร่วมมือของชุมชนในการป้องกันอนุรักษ์และฟื้นฟูทรัพยากรธรรมชาติรวมทั้งการวางระบบป้องกันและแก้ไขปัญหาทุกภัยในพื้นที่ที่เกิดน้ำท่วมซ้ำซาก อาทิ พัทลุง และนครศรีธรรมราช

ยุทธศาสตร์ที่ ๔ พัฒนาโครงสร้างพื้นฐานสนับสนุนการท่องเที่ยว การพัฒนาเขต อุตสาหกรรมและการเชื่อมโยงการค้าโลก

แนวทางการพัฒนา

๑. พัฒนาโครงข่ายคมนาคมขนส่งเชื่อมโยงการพัฒนาแหล่งท่องเที่ยวชั้นนำแห่งใหม่ กับแหล่งท่องเที่ยวที่มีชื่อเสียง โดยพัฒนาถนนเลียบชายฝั่งทะเลอ่าวไทยสายชุมพร-สุราษฎร์ธานี-นครศรีธรรมราช-สงขลา เชื่อมโยงกับสาย The Royal Coast ของภาคกลาง พัฒนาเส้นทางรถไฟเพื่อสนับสนุนการท่องเที่ยวเชื่อมโยงฝั่งอันดามันและอ่าวไทย อาทิ สายท่าปูน-พังงา-พุนพิน-ดอนสัก สายระนอง-ชุมพร และพัฒนาเส้นทางรถไฟเชื่อมโยงพื้นที่ตอนเหนือ-ใต้ของฝั่งอันดามัน และสายระนอง-พังงา-กระบี่-ตรัง ควบคู่กับการพัฒนาเมืองภูเก็ต เมืองหาดใหญ่ รวมทั้งเมืองศูนย์กลางเศรษฐกิจของภาคให้เป็นเมืองนำอยู่สามารถรองรับการขยายตัวทางเศรษฐกิจและการท่องเที่ยว

๒. พัฒนาและสนับสนุนท่าเรือสำราญในจังหวัดภูเก็ต ให้เป็นท่าเรือหลัก (Homeport) ของโลก รวมทั้งพัฒนาท่าเรือแวะพัก (Port of Call) และท่าเรือมารีน่าให้มีมาตรฐานในแหล่งท่องเที่ยวทาง ทะเลที่มีศักยภาพของภาค (กระบี่ พังงา และสมุย)

๓. พัฒนาระบบโครงสร้างพื้นฐานสนับสนุนการพัฒนาเขตอุตสาหกรรมแปรรูปยางพารา หาดใหญ่-สะเดา โดยเร่งรัดการพัฒนาโครงข่ายรถไฟ อาทิ รถไฟฟ้าหาดใหญ่-ปาดังเบซาร์ รถไฟทางคู่ชุมพร-สุราษฎร์ธานี-หาดใหญ่-สงขลา พัฒนาการทางหลวงพิเศษ (Motorway) หาดใหญ่-ด่านพรมแดนสะเดาพัฒนาศูนย์ กระจายสินค้าทุ่งสงเป็นศูนย์กลางการเชื่อมโยงการขนส่งระบบราง รวมทั้งพัฒนาเมืองรอบสถานีขนส่งระบบ รางในเมืองทุ่งสงและเมืองสะเดา (ปาดังเบซาร์) ตลอดจนพัฒนาท่าเรือสงขลาแห่งที่ ๒ เพื่อรองรับการขนส่ง สินค้าเชื่อมโยงกับท่าเรือชายฝั่งและท่าเรือหลักทั้งภายในและต่างประเทศ

๔. พัฒนาโครงสร้างพื้นฐานเชื่อมโยงภาคใต้กับเส้นทางการค้าโลก โดยการพัฒนาและปรับปรุงท่าเรือที่มีอยู่ในปัจจุบันให้สามารถใช้ประโยชน์ได้อย่างเต็มศักยภาพ พัฒนาและปรับปรุงสนามบิน นานาชาติและสนามบินภายในประเทศ พัฒนาโครงข่ายรถไฟเชื่อมโยงท่าเรือสงขลา ๒ - หาดใหญ่ - ปาดังเบซาร์ - บัตเตอร์เวอร์ธ (รัฐปีนัง มาเลเซีย) รวมทั้งพัฒนาโครงข่ายถนนสายหลักเป็น ๔ ช่องจราจร และการพัฒนาโครงข่ายถนนสายรองให้เชื่อมโยงกับถนนสายหลักเพื่อสนับสนุนการขนส่งและกระจายสินค้าจากพื้นที่ตอนในสู่พื้นที่หลักได้อย่างมีประสิทธิภาพ รวมทั้งการพัฒนาระบบส่งน้ำดิบโดยการพัฒนาระบบโครงข่ายท่อส่งน้ำระบบจำหน่ายน้ำและการเพิ่มประสิทธิภาพระบบส่งน้ำให้เพียงพอเพื่อสนับสนุนปริมาณความต้องการใช้น้ำที่แผนพัฒนาท้องถิ่น (พ.ศ. ๒๕๖๖ - ๒๕๗๐) ทบพวน ครั้งที่ ๑/๒๕๖๖

เพิ่มขึ้นและลดผลกระทบจากปัญหาขาดแคลนน้ำในช่วงฤดูแล้ง

ยุทธศาสตร์ที่ ๕ อนุรักษ์ ป่าไม้ และบริหารจัดการทรัพยากรธรรมชาติและ สิ่งแวดล้อม อย่างเป็นระบบ เพื่อเป็นฐานการพัฒนาที่ยั่งยืน

แนวทางการพัฒนา

๑. เพิ่มประสิทธิภาพการจัดการฐานทรัพยากรให้มีความอุดมสมบูรณ์ โดยเฉพาะทรัพยากรดิน น้ำ ป่าไม้ ประมง และชายฝั่ง เพื่อเป็นปัจจัยการผลิตที่มีประสิทธิภาพ โดยการอนุรักษ์และฟื้นฟู ทรัพยากร โดยอาศัยความร่วมมือของชุมชน ส่งเสริมการปลูกป่าชุมชน ป่าชายเลน การปลูกไม้เศรษฐกิจ การรักษาระบบนิเวศทางทะเล อนุรักษ์พันธุ์สัตว์น้ำบริเวณป่าชายเลน และการป้องกันการกัดเซาะชายฝั่ง โดยใช้เทคโนโลยี และรูปแบบที่เหมาะสมกับแต่ละสภาพพื้นที่ และการจัดระเบียบและกำหนดกิจกรรมทางเศรษฐกิจและสิ่งปลูกสร้างบริเวณพื้นที่ชายฝั่งทะเลเพื่อลดผลกระทบต่อ การกัดเซาะบริเวณชายฝั่ง รวมทั้งจัดการฐานข้อมูลเพื่อการ วางแผนทางการเกษตรที่เหมาะสม และระบบข้อมูลสารสนเทศเพื่อเฝ้าระวังและ ติดตามสถานการณ์ด้าน ทรัพยากรธรรมชาติและสิ่งแวดล้อม

๒. วางระบบป้องกันและแก้ไขปัญหาการบริหารจัดการน้ำอย่างเป็นระบบ โดยนำเทคโนโลยี มาใช้ในการ จัดทำระบบการจัดการน้ำเชิงลุ่มน้ำที่ทันสมัย จัดทำข้อมูลสารสนเทศด้านน้ำเพื่อแก้ไข ปัญหาภัยแล้งและ อุทกภัยในพื้นที่ที่เกิดน้ำท่วมซ้ำซาก อาทิ พัทลุง และนครศรีธรรมราชรวมทั้งจัดหาน้ำเพื่อชุมชนชนบท และ น้ำเพื่อการบริโภคอุปโภคและการเกษตรที่เพียงพอ ตลอดจนการพัฒนา ระบบสำรองและกักเก็บน้ำ และ ระบบส่งน้ำดิบ โดยการพัฒนาระบบโครงข่ายท่อส่งน้ำ ระบบจำหน่ายน้ำ และการเพิ่มประสิทธิภาพระบบส่ง น้ำ ให้เพียงพอเพื่อสนับสนุนปริมาณความต้องการใช้น้ำที่เพิ่มขึ้นในเขตเมือง เพื่อการอยู่อาศัย พาณิชยกรรม และ บริการและลดผลกระทบจากปัญหาขาดแคลนน้ำในช่วงฤดูแล้ง

๓. ส่งเสริมการใช้พลังงานทดแทนและเพิ่มประสิทธิภาพการใช้พลังงาน เพื่อสร้างความมั่นคง ด้าน พลังงาน โดยส่งเสริมการใช้พลังงานจากธรรมชาติ อาทิ ลม แสงแดด ชีวมวล (จากวัสดุ เหลือใช้ทางการเกษตร) และส่งเสริมให้เอกชนเข้าร่วมลงทุนในสาขาพลังงาน โดยใช้รูปแบบการร่วมลงทุนระหว่าง ภาครัฐและ เอกชน (Public Private Partnership: PPP) รวมทั้งส่งเสริมให้ภาคประชาชนเข้ามามีส่วนร่วมใน การดำเนินงาน และส่งเสริมการใช้เทคโนโลยีการผลิตที่ประหยัดพลังงานให้กับผู้ประกอบการ การให้ความรู้กับ ประชาชนในการใช้พลังงานอย่างมีประสิทธิภาพ

๔. บริหารจัดการและแก้ไขปัญหาสิ่งแวดล้อมอย่างเป็นระบบ โดยการลงทุนใน โครงสร้างพื้นฐานด้าน การจัดการมลพิษ อาทิ ระบบรวบรวมและบำบัดน้ำเสีย และระบบกำจัดขยะมูลฝอยที่เหมาะสม การให้ความรู้ การจัดการขยะตั้งแต่ต้นทางจนถึงปลายทาง ควบคู่กับการสร้างจิตสำนึกให้กับประชาชนทุกวัย ทั้งในและนอก ระบบการศึกษา รมรณรงค์การบริโภคที่เป็นมิตรกับสิ่งแวดล้อมเพื่อลดปริมาณการเกิดของเสีย ส่งเสริม และ เข้มงวดการดำเนินมาตรการ ๓ R (Reduce Reuse Recycle) ทั้งในระดับท้องถิ่น และชุมชน ส่งเสริมระบบ บริหารจัดการสิ่งแวดล้อมที่ปลายทางอย่างเหมาะสม เช่น การใช้ระบบฝังกลบที่ถูกหลักวิชาการ การแปลง ขยะเป็นพลังงาน เป็นต้น สนับสนุนการนำเทคโนโลยีมาใช้ในการควบคุมและแก้ไขปัญหา สิ่งแวดล้อม และ สนับสนุนท้องถิ่นและชุมชนในการจัดการสิ่งแวดล้อมด้วยมาตรการจูงใจ ทั้งมาตรการทางภาษี และมาตรการ สนับสนุนงบประมาณ

ยุทธศาสตร์ที่ ๖ พัฒนาพื้นที่ระเบียงเศรษฐกิจภาคใต้อย่างยั่งยืน

แนวทางการพัฒนา

๑. พัฒนาประตูการค้าฝั่งตะวันตก (Western Gateway) โดยการเพิ่มประสิทธิภาพโครงสร้างพื้นฐาน การขนส่งและระบบโลจิสติกส์ที่มีในปัจจุบันและพัฒนาเพิ่มเติมเพื่อเชื่อมโยงฝั่งอ่าวไทยฝั่งอันดามันประเทศ แอเปเซียใต้ให้สามารถเดินทางและขนส่งสินค้าผ่านเส้นทางประตูเศรษฐกิจ ด้าน ตะวันตกของประเทศไทยได้อย่างต่อเนื่องไร้รอยต่อ ส่งเสริมระบบการขนส่งและโลจิสติกส์ให้ได้มาตรฐานสากล และศึกษา ความเชื่อมโยง ทางเศรษฐกิจทั้งด้านการผลิต การค้า การลงทุน โดยให้ความสำคัญกับการพัฒนาท่าเรือ จังหวัดระนอง และการเชื่อมโยงเส้นทางรถไฟระหว่างชุมพร-ระนอง ที่จะสนับสนุนให้เกิดการใช้ประโยชน์จากท่าเรือระนองให้เป็น Western Gateway

๒. พัฒนาประตูสู่การท่องเที่ยวอ่าวไทยและอันดามัน (Royal Coast & Andaman Route) โดย พัฒนาการท่องเที่ยวเชื่อมโยงฝั่งอ่าวไทยและอันดามันตามแนวประจวบคีรีขันธ์-ชุมพร-ระนอง-เมียนมา ควบคู่ กับการพัฒนาเส้นทางท่องเที่ยวและสนับสนุนกิจกรรมกระตุ้นการท่องเที่ยวเชื่อมโยง ทั้งสองฝั่งทะเล รวมทั้ง การพัฒนาโครงข่ายคมนาคมทั้งทางบกและทางอากาศ และสิ่งอำนวยความสะดวกด้านการท่องเที่ยว มุ่งเน้น รูปแบบการท่องเที่ยวเชิงนิเวศที่มีคุณภาพ และมาตรฐานเชื่อมโยงแหล่งท่องเที่ยวชายฝั่งทะเลของจังหวัด ชุมพรกับ Royal Coast และเชื่อมโยงเส้นทางท่องเที่ยวสู่แหล่งน้ำแร่และเกาะต่าง ๆ ของจังหวัดระนอง และประเทศเมียนมา

๓. พัฒนาอุตสาหกรรมฐานชีวภาพและการแปรรูปการเกษตรมูลค่าสูง (Bio-Based & Processed Agricultural Products) โดยสนับสนุนการนำเทคโนโลยีสมัยใหม่มาใช้ในการผลิต ส่งเสริมการวิจัย และ พัฒนาเพื่อสร้างมูลค่าเพิ่มให้กับสินค้าทางการเกษตร โดยเน้นการวิจัยและพัฒนาเพื่อต่อยอดจากการผลิต น้ำมันปาล์มในจังหวัดสุราษฎร์ธานี นครศรีธรรมราช และจังหวัดใกล้เคียง (กระบี่ และชุมพร) ไปสู่ผลิตภัณฑ์ที่มีมูลค่าสูงขึ้น อาทิ Phase Change Material (PCM) และ Nutritional Foods พัฒนาต่อยอด อุตสาหกรรม ยางพาราและการแปรรูปอาหาร และพืชเศรษฐกิจสำคัญอื่นๆ ผ่านการสร้างร่วมมือระหว่าง ภาคเอกชน และสถาบันการศึกษากำหนดเขตพื้นที่และสิทธิประโยชน์สำหรับการพัฒนาอุตสาหกรรมฐานชีวภาพที่ชัดเจน เพื่อดึงดูดการลงทุนของภาคเอกชน ส่งเสริมการพัฒนาบุคลากรด้านวิทยาศาสตร์และเทคโนโลยี

๔. การอนุรักษ์ทรัพยากรธรรมชาติ การส่งเสริมวัฒนธรรม และการพัฒนาเมืองน่าอยู่ (Green Culture & Livable Cities) ในพื้นที่จังหวัดชุมพร ระนอง สุราษฎร์ธานี และนครศรีธรรมราช โดยเน้นกรอบ การเป็นเมืองที่มีความน่าอยู่สำหรับคนทุกกลุ่ม และยังคงรักษาอัตลักษณ์ของพื้นที่ รวมทั้งอนุรักษ์ และฟื้นฟู ทรัพยากรธรรมชาติทางทะเล ป่าไม้ และป่าชายเลน เพื่อให้เกิดการพัฒนาที่ยั่งยืน อนุรักษ์และ ส่งเสริม วัฒนธรรมและภูมิปัญญาท้องถิ่น เพิ่มบทบาทการมีส่วนร่วมของชุมชนในการบริหารจัดการและพัฒนา แหล่ง การเรียนรู้และ การท่องเที่ยววิถีชุมชน และพัฒนาเมืองน่าอยู่สำหรับคนทุกกลุ่มในสังคม และเอื้อต่อการ ขยายตัวทางเศรษฐกิจและสังคม โดยกำหนดการพัฒนาเมืองระนองให้เป็น Smart Living City ที่มีการวางผัง เมือง และระบบสาธารณสุขปลอดภัยที่ทันสมัย

แผนพัฒนาของกลุ่มจังหวัดภาคใต้ฝั่งอ่าวไทย พ.ศ. ๒๕๖๖ – ๒๕๗๐

เป้าหมายการพัฒนาของกลุ่มจังหวัดภาคใต้ฝั่งอ่าวไทย “พัฒนาการท่องเที่ยว การเกษตร อุตสาหกรรมชีวภาพ สู่ผลิตภัณฑ์และบริการที่มีคุณภาพ และมูลค่าสูงอย่างยั่งยืน”

ประเด็นการพัฒนาของกลุ่มจังหวัด

๑) ประเด็นการพัฒนาที่ ๑ การพัฒนาด้านการเกษตร (ด้านพืช ประมง ปศุสัตว์ สมุนไพร และไม้เศรษฐกิจ)

๒) ประเด็นการพัฒนาที่ ๒ การพัฒนาด้านการท่องเที่ยว

๓) ประเด็นการพัฒนาที่ ๓ การพัฒนาด้านอุตสาหกรรม การค้า การลงทุน และการค้าระหว่างประเทศ

๔) ประเด็นการพัฒนาที่ ๔ การพัฒนาโครงสร้างพื้นฐาน การขนส่ง โลจิสติกส์ เครือข่ายการสื่อสาร และ พลังงาน

๕) ประเด็นการพัฒนาที่ ๕ การพัฒนาด้านสังคมและสิ่งแวดล้อม

ตัวชี้วัดความสำเร็จตามเป้าหมายการพัฒนาของกลุ่มจังหวัด

ประเด็นการพัฒนาด้านการเกษตร (พืช ประมง ปศุสัตว์ สมุนไพร และไม้เศรษฐกิจ)

ตัวชี้วัดและค่าเป้าหมาย

- มีนวัตกรรมจากภาคการเกษตร เพิ่มขึ้น ๑๐ รายการ
- รายได้ของเกษตรกรที่ได้รับการพัฒนาภายใต้โครงการของกลุ่มจังหวัดเพิ่มขึ้น ร้อยละ

๕ ต่อปี

ประเด็นการพัฒนาด้านการท่องเที่ยว

ตัวชี้วัดและค่าเป้าหมาย

- ภาคธุรกิจที่เกี่ยวข้องกับกิจกรรมการท่องเที่ยวของกลุ่มจังหวัดมีรายได้ เพิ่มขึ้นร้อยละ

๕ ต่อปี

ประเด็นการพัฒนาด้านอุตสาหกรรม การค้า การลงทุน และการค้าระหว่างประเทศ

ตัวชี้วัดและค่าเป้าหมาย

- ภาคธุรกิจที่ได้รับผลกระทบโดยตรง โดยอ้อมจากโครงการกลุ่มจังหวัดมีรายได้เพิ่มขึ้น

ร้อยละ ๕ ต่อปี

ประเด็นการพัฒนาโครงสร้างพื้นฐาน การขนส่ง โลจิสติกส์ เครือข่ายการสื่อสาร และ

พลังงาน

ตัวชี้วัดและค่าเป้าหมาย

- มีการสร้าง หรือพัฒนาโครงข่ายคมนาคมเชื่อมโยงจังหวัดในกลุ่มจังหวัดไม่น้อยกว่า

๑ โครงข่าย ต่อปี

ประเด็นการพัฒนาด้านสังคมและสิ่งแวดล้อม

ตัวชี้วัดและค่าเป้าหมาย

- มีโครงการแก้ไขปัญหาด้านสังคม และสิ่งแวดล้อมของกลุ่มจังหวัด ไม่น้อยกว่า

๕ โครงการ ต่อปี

แผนพัฒนาจังหวัดชุมพร ระยะ ๕ ปี พ.ศ.๒๕๖๖-๒๕๗๐ ฉบับทบทวน ปีงบประมาณ พ.ศ.๒๕๖๗

วิสัยทัศน์ (VISION) “ชุมพรเมืองน่าอยู่ เศรษฐกิจดีและมีคุณค่า มุ่งสู่การพัฒนาที่ยั่งยืน”

โดยจังหวัดชุมพรได้กำหนดประเด็นการพัฒนาจังหวัดเป็น ๕ ด้าน ได้แก่

ประเด็นการพัฒนาที่ ๑ การเสริมสร้างเศรษฐกิจของจังหวัดให้เติบโตอย่างต่อเนื่อง มั่นคงจากฐานการเกษตร การค้า การบริการ และการพัฒนาเศรษฐกิจฐานรากที่เข้มแข็ง

ประเด็นการพัฒนาที่ ๒ การยกระดับอุตสาหกรรมการท่องเที่ยว เพื่อเป็นแหล่งท่องเที่ยวชั้นนำ และเชื่อมโยงการท่องเที่ยวฝั่งอ่าวไทย อันดามัน อาเซียน และนานาชาติ

ประเด็นการพัฒนาที่ ๓ การพัฒนาเมืองที่น่าอยู่ และพัฒนาโครงสร้างพื้นฐาน คมนาคม โลจิสติกส์ที่สะดวก ปลอดภัย ได้มาตรฐาน และเชื่อมโยงเป็นโครงข่ายคมนาคมที่มีประสิทธิภาพ

ประเด็นการพัฒนาที่ ๔ การสร้างคนคุณภาพ การพัฒนาสังคมแห่งความสันติสุข มีความมั่นคงปลอดภัยในชีวิตและทรัพย์สิน และการพัฒนาชุมชนตามหลักปรัชญาของเศรษฐกิจพอเพียง

ประเด็นการพัฒนาที่ ๕ การบริหารจัดการทรัพยากรธรรมชาติอย่างสมดุลรองรับการเติบโตของคุณภาพชีวิตที่เป็นมิตรกับสิ่งแวดล้อมอย่างยั่งยืน

ประเด็นยุทธศาสตร์และกลยุทธ์

๑. พัฒนาเศรษฐกิจและโครงสร้างพื้นฐานทางเศรษฐกิจ

กลยุทธ์

(๑) พัฒนาโครงสร้างพื้นฐานด้านการเกษตร

(๒) พัฒนาโครงสร้างพื้นฐานด้านการท่องเที่ยว

(๓) พัฒนาประสิทธิภาพการผลิตการเกษตร

(๔) พัฒนาการท่องเที่ยวให้สามารถสร้างรายได้ที่ยั่งยืน

๒. การพัฒนาคน ครอบครัว ชุมชน และสังคมใหม่มีคุณภาพ

กลยุทธ์

(๑) พัฒนาศักยภาพและคุณภาพคนสู่สังคมแห่งการเรียนรู้

(๒) ส่งเสริมการดูแลสุขภาพและการสร้างภูมิคุ้มกันโรค

(๓) ส่งเสริมการพัฒนาศักยภาพสถาบันครอบครัว ชุมชน ผู้สูงอายุ และคนพิการ

(๔) ส่งเสริมการดำเนินชีวิตตามแนวปรัชญาเศรษฐกิจพอเพียง

๓. การบริหารจัดการทรัพยากรธรรมชาติและสิ่งแวดล้อม

กลยุทธ์

(๑) พัฒนาศักยภาพองค์กรปกครองส่วนท้องถิ่นในการบริหารจัดการทรัพยากรธรรมชาติและสิ่งแวดล้อม และภัยพิบัติ

(๒) สงวน อนุรักษ์ และฟื้นฟูทรัพยากรธรรมชาติให้เกิดการใช้ประโยชน์อย่างสมดุล

(๓) พัฒนาเครือข่ายอนุรักษ์ทรัพยากรธรรมชาติและสิ่งแวดล้อม

(๔) ส่งเสริมการใช้พลังงานทดแทนและพลังงานทางเลือก

๔. การปรับปรุงระบบการบริหารจัดการเชิงบูรณาการและความมั่นคง

กลยุทธ์

(๑) ส่งเสริมการพัฒนาศักยภาพบุคลากรรองรับการพัฒนาจังหวัดเชิงคุณภาพ

(๒) พัฒนาระบบการดูแลรักษาความปลอดภัยในชีวิตและทรัพย์สินของประชาชน

(๓) ส่งเสริมการพัฒนาหมู่บ้าน/ชุมชนตามแนวชายแดน

https://drive.google.com/file/d/๑๐CoYnplLV_-ntN๕h๒LUMnCSB๔๑WQvxc/view

๑.๔ ยุทธศาสตร์การพัฒนาขององค์กรปกครองส่วนท้องถิ่นในเขตจังหวัดชุมพร

วิสัยทัศน์ “องค์กรคุณภาพ การศึกษาเด่น เป็นเมืองน่าอยู่ สู้สังคมเป็นสุข”

ยุทธศาสตร์การพัฒนา

๑. ยุทธศาสตร์พัฒนาด้านโครงสร้างพื้นฐาน

เป้าประสงค์

๑. มีการคมนาคมที่สะดวกได้มาตรฐานเหมาะสมกับการใช้งาน
๒. มีระบบสาธารณูปโภคและสาธารณูปการที่ได้มาตรฐาน
๓. มีระบบการผังเมือง และการควบคุมอาคารที่ทันสมัย

กลยุทธ์

๑. พัฒนาโครงสร้างพื้นฐาน
๒. พัฒนาสาธารณูปโภคและสาธารณูปการ
๓. พัฒนาการผังเมืองและการควบคุมอาคาร

๒. ยุทธศาสตร์พัฒนาด้านการส่งเสริมคุณภาพชีวิต

เป้าประสงค์

๑. ประชาชนเข้าถึงระบบการศึกษาที่ดี ที่คุณภาพ
๒. ประชาชนมีสุขภาวะอนามัยที่ดี
๓. สังคมมีความเข้มแข็ง
๔. ผู้ด้อยโอกาสทางสังคมได้รับการสงเคราะห์
๕. ประชาชนมีคุณภาพชีวิตที่ดี
๖. มีครุภัณฑ์ทางการแพทย์ที่เพียงพอ

กลยุทธ์

๑. ส่งเสริมและการจัดการศึกษาในระบบ นอกกระบบและการศึกษาตามอัธยาศัยให้มีคุณภาพ
๒. ส่งเสริมและสนับสนุนการออกกำลังกาย
๓. ส่งเสริมและพัฒนาการดำรงชีวิตตามหลักปรัชญาเศรษฐกิจพอเพียง
๔. สงเคราะห์และพัฒนาคุณภาพชีวิต เด็ก สตรี ผู้สูงอายุ ผู้ด้อยโอกาสทางสังคมให้พึ่งพาตนเองได้
๕. พัฒนาคุณภาพชีวิตให้ประชาชนพึ่งพาตนเองได้
๖. สนับสนุนพัสดุ ครุภัณฑ์ด้านการสาธารณสุข

๓. ยุทธศาสตร์พัฒนาด้านการจัดระเบียบชุมชน/สังคม และการรักษาความสงบเรียบร้อย

เป้าประสงค์

๑. ประชาชนได้รับความปลอดภัยในชีวิตและทรัพย์สิน
๒. ประชาชนได้รับความช่วยเหลือเมื่อเกิดเหตุ
๓. ยาเสพติด อบายมุข และปัญหาแรงงานต่างด้าวได้รับการแก้ไข
๔. ลดปัญหาความเดือดร้อนของประชาชน

กลยุทธ์

๑. การรักษาความสงบเรียบร้อยเพื่อความปลอดภัยในชีวิตและทรัพย์สินของประชาชน
๒. ป้องกันและบรรเทาสาธารณภัย
๓. ป้องกันและแก้ไขปัญหาหายาเสพติด อบายมุข สื่อด้านอิเล็กทรอนิกส์ และปัญหาแรงงานต่างด้าว
๔. แก้ไขปัญหาความเดือดร้อนของประชาชน

๔. ยุทธศาสตร์การพัฒนาด้านการวางแผน การส่งเสริมการลงทุน พาณิชยกรรม และการท่องเที่ยว เป้าประสงค์

๑. การท่องเที่ยวจังหวัดชุมพรได้รับการพัฒนาและยกระดับให้ได้มาตรฐาน
๒. มีสถานที่ท่องเที่ยวที่ทันสมัยและสวยงาม
๓. บุคลากรด้านการท่องเที่ยวได้รับการพัฒนา
๔. ภาคการเกษตรได้รับการส่งเสริมและการจัดการความรู้
๕. ปัญหาในการประกอบอาชีพของประชาชนได้รับการแก้ไข

กลยุทธ์

๑. ส่งเสริม ประชาสัมพันธ์ จัดกิจกรรมเพื่อยกระดับมาตรฐานด้านการท่องเที่ยว และพัฒนาการท่องเที่ยว วิถีชีวิต และอัตลักษณ์ของคนในชุมชน
๒. พัฒนาและปรับปรุงสถานที่ท่องเที่ยว
๓. พัฒนาบุคลากรด้านการท่องเที่ยว ส่งเสริมและสนับสนุนการจัดกิจกรรมการท่องเที่ยว
๓. ส่งเสริมการเกษตรและการพัฒนาเกษตรกร
๔. แก้ไขปัญหาในการประกอบอาชีพ

๕. ยุทธศาสตร์การพัฒนาด้านการบริหารจัดการ และการอนุรักษ์ทรัพยากรธรรมชาติและสิ่งแวดล้อม

เป้าประสงค์

๑. ทรัพยากรธรรมชาติและสิ่งแวดล้อมได้รับการอนุรักษ์และฟื้นฟูอย่างยั่งยืน
๒. ประชาชนมีจิตสำนึกในการจัดการขยะ
๓. ลดปริมาณขยะและกำจัดขยะชุมชนให้ถูกหลักวิชาการ
๔. ประชาชนมีการใช้พลังงานทดแทนที่เป็นมิตรกับสิ่งแวดล้อม

กลยุทธ์

๑. อนุรักษ์ ฟื้นฟู และบริหารจัดการทรัพยากรธรรมชาติและสิ่งแวดล้อม
๒. สร้างจิตสำนึกในการจัดการขยะ
๓. ส่งเสริมการลดปริมาณขยะให้ถูกหลักวิชาการ
๔. ส่งเสริมและสนับสนุนการใช้พลังงานทดแทนเพื่อชุมชน

๖. ยุทธศาสตร์การพัฒนาด้านส่งเสริมศิลปะ วัฒนธรรม จารีตประเพณีและภูมิปัญญาท้องถิ่น เป้าประสงค์

๑. ประชาชนมีส่วนร่วมในการทำนุบำรุงศาสนา ส่งเสริมอนุรักษ์ศิลปวัฒนธรรม จารีตประเพณี และภูมิปัญญาท้องถิ่น
๒. ศาสนา ศิลปวัฒนธรรม ประเพณี ภูมิปัญญาท้องถิ่น และปราชญ์ชาวบ้านได้รับการฟื้นฟูและสืบสาน

กลยุทธ์

๑. ทำนุบำรุง ส่งเสริมกิจกรรมทางด้านศาสนา อนุรักษ์ศิลปวัฒนธรรม ประเพณี จารีตประเพณีและภูมิปัญญาท้องถิ่น

๒. อนุรักษ์ฟื้นฟู และสืบสานศาสนา ศิลปวัฒนธรรม ประเพณี ภูมิปัญญาท้องถิ่นและประเพณี ชาวบ้าน

๓. ยุทธศาสตร์การพัฒนาด้านการบริหารจัดการ การสร้างธรรมาภิบาล และการบริหารกิจการ บ้านเมืองที่ดี สู่เมืองชุมพรอัจฉริยะ

เป้าประสงค์

๑. บริหารจัดการองค์กรให้ได้มาตรฐานตามหลักธรรมาภิบาล
๒. การปกครองระบบประชาธิปไตยได้รับการส่งเสริม
๓. สถาบันหลักของชาติ และผู้ทำประโยชน์แก่บ้านเมืองได้รับการเทิดทูน
๔. ระบบประชาธิปไตยได้รับการพัฒนา การเมือง การปกครองมีเสถียรภาพ
๕. ทุกภาคส่วนมีส่วนร่วมในการพัฒนาท้องถิ่น
๖. การปฏิบัติราชการและการให้บริการของประชาชนมีประสิทธิภาพ
๗. การบริหารจัดการขององค์กรปกครองส่วนท้องถิ่นจังหวัดชุมพรมีความโปร่งใส
๘. จังหวัดชุมพรสู่เมืองอัจฉริยะ

กลยุทธ์

๑. พัฒนาศักยภาพการบริหารจัดการขององค์กรปกครองส่วนท้องถิ่นจังหวัดชุมพร

๒. การส่งเสริมประชาธิปไตย ความเสมอภาค สิทธิเสรีภาพ และการมีส่วนร่วมในการพัฒนา ท้องถิ่น

๓. ส่งเสริมการเทิดทูนสถาบันหลักของชาติและผู้ทำคุณประโยชน์แก่บ้านเมือง
๔. ส่งเสริมและพัฒนากองเมือง การปกครอง และระบบประชาธิปไตย
๕. ส่งเสริมและสนับสนุนให้ทุกภาคส่วนมีส่วนร่วมในการพัฒนาท้องถิ่น
๖. เพิ่มประสิทธิภาพการปฏิบัติราชการและการให้บริการประชาชน
๗. ป้องกัน และปราบปรามการทุจริต ประพฤติมิชอบในภาครัฐอย่างจริงจัง
๘. พัฒนาเทคโนโลยีเข้าสู่เมืองชุมพรอัจฉริยะ

๑.๕ นโยบาย ผู้บริหารท้องถิ่น

นโยบาย นายองค์การบริหารส่วนตำบลคูริง ที่แถลงไว้ต่อสภาองค์การบริหารส่วนตำบลคูริง เมื่อวันที่ ๖ เดือน มกราคม พ.ศ. ๒๕๖๕

นโยบายเร่งด่วน การป้องกันและควบคุมโรคจากการแพร่ระบาดของโรคติดเชื้อไวรัสโคโรนา ๒๐๑๙ (COVID-๑๙)

นโยบายหลัก

๑.นโยบายด้านการพัฒนาด้านโครงสร้างพื้นฐาน

๑.๑ สานต่อโครงการก่อสร้างและปรับปรุงซ่อมแซมถนนในเขตตำบลคูริง ให้ได้มาตรฐาน และ เชื่อมโยงกันเพื่อความสะดวกของประชาชนในการสัญจร และรองรับระบบการคมนาคมขนส่งภาคเกษตรกรรม ในเขตพื้นที่ตำบลคูริง

๑.๒ สนับสนุนโครงการติดตั้งซ่อมแซมไฟฟ้าสาธารณะ ไฟส่องสว่างให้ทั่วถึงทุกแห่งชุมชน เพื่อสร้างความปลอดภัยในชีวิตและทรัพย์สินของประชาชน

๑.๓ เร่งรัดดำเนินการปรับปรุงและพัฒนาาระบบสาธารณูปโภคและสาธารณูปการให้ทั่วถึงและเพียงพอ

๒. นโยบายด้านการพัฒนาคุณภาพชีวิตและสังคม

๒.๑ ส่งเสริมภาคการเกษตร โดยยึดหลักปรัชญาเศรษฐกิจพอเพียง

๒.๒ สนับสนุนการดำเนินงานกองทุนหลักประกันสุขภาพ การส่งเสริมการออกกำลังกายดูแลสุขภาพของตนเอง การดูแลสุขภาพอนามัยให้ประชาชนมีสุขภาพอนามัยที่ดี เพื่อให้เข้าถึงกลุ่มทุกเพศทุกวัย

๒.๓ สนับสนุนและส่งเสริมกลุ่ม ผู้สูงอายุ ผู้พิการ และผู้ด้อยโอกาส ให้ได้รับการดูแลอย่างทั่วถึงและเป็นธรรม

๒.๔ สนับสนุนโครงการด้านคุณธรรม จริยธรรม แก่บุคลากรในหน่วยงาน เด็กและเยาวชนและกลุ่มบุคคลทั่วไป เพื่อให้มีความรู้ความเข้าใจในหลักธรรมที่เหมาะสม มีคุณธรรมในการดำรงชีวิต สามารถนำไปประพฤติปฏิบัติตามได้อย่างถูกต้อง บังเกิดผลดี และอยู่ในสังคมได้อย่างมีความสุข

๒.๕ ส่งเสริมสนับสนุนในการศึกษา กีฬาและการดนตรี หรือมีการเล่นการแข่งขันกีฬาเยาวชน ประชาชน ประเภทต่างๆ และส่งเสริมการออกกำลังกายเพื่อ สุขภาพอย่างทั่วถึง เพื่อสุขภาพที่ดีของประชาชน

๓. นโยบายด้านการจัดระเบียบชุมชน สังคม และการรักษาความสงบเรียบร้อย

๓.๑ มีการส่งเสริม สนับสนุนให้เกิดการมีส่วนร่วมของประชาชน ในการเฝ้าระวังการป้องกันและบรรเทาสาธารณภัยในด้านต่างๆ

๓.๒ การส่งเสริมการมีส่วนร่วมในการป้องกันและแก้ไขยาเสพติดและการรับรู้ข้อมูลข่าวสารเกี่ยวกับยาเสพติดให้กับชุมชน

๓.๓ ส่งเสริมและสนับสนุน พัฒนาระบบประชาธิปไตยและเครือข่ายด้านประชาธิปไตยสร้างเครือข่ายต่างๆในชุมชนเพื่อสนับสนุนเกี่ยวกับการบริหารงานอย่างโปร่งใส

๓.๔ เพิ่มประสิทธิภาพอาสาสมัครป้องกันภัยฝ่ายพลเรือน โดยจัดอบรมทบทวน เพิ่มจำนวนสมาชิกและสนับสนุนวัสดุอุปกรณ์ให้เพียงพอ

๓.๕ พัฒนาส่งเสริมและสนับสนุนการบริหารจัดการระบบข้อมูลและเทคโนโลยีสารสนเทศ จัดให้และเพิ่มประสิทธิภาพระบบสื่อสาร การเผยแพร่ข้อมูลข่าวสารของทางราชการ ให้สะดวกและครอบคลุมพื้นที่ เพื่อให้ประชาชนมีการความปลอดภัยในชีวิตและทรัพย์สิน

๔. นโยบายด้านการบริหารจัดการและการอนุรักษ์ทรัพยากรธรรมชาติสิ่งแวดล้อม

๔.๑ พัฒนา ส่งเสริมและสนับสนุนการเพิ่มประสิทธิภาพในการดูแลรักษาสภาพแวดล้อมปรับแต่งภูมิทัศน์ในพื้นที่

๔.๒ ปรับปรุงพัฒนาพื้นที่/สถานที่ ที่ช่วยส่งเสริมการท่องเที่ยวให้ “น่านมอง น่าเที่ยว”

๔.๓ ส่งเสริมและบำรุงรักษาทรัพยากรธรรมชาติและสิ่งแวดล้อม

๔.๔ ส่งเสริมกิจกรรมการป้องกันและแก้ไขปัญหามลพิษด้านต่างๆ

๕. นโยบายด้านการส่งเสริมศิลปะ วัฒนธรรม จารีตประเพณีและภูมิปัญญาท้องถิ่น

๕.๑ สนับสนุนบทบาทสถาบัน "บวร" (บ้าน-วัด-โรงเรียน) ให้มีความ เข้มแข็งเพื่อร่วมกันพัฒนาท้องถิ่น

๕.๒ สนับสนุนการฟื้นฟูและอนุรักษ์วัฒนธรรมประเพณีอันดีงาม ของท้องถิ่น โดยทุกภาคส่วนในชุมชน และประชาชนมีส่วนร่วม

๕.๓ ส่งเสริมการศึกษา ศาสนา ประเพณี วัฒนธรรม เพื่อให้สังคมอยู่เย็น เป็นสุข มีคุณภาพชีวิตที่ดี และอนุรักษ์ประเพณีวัฒนธรรมท้องถิ่น ที่ดีงามให้คงอยู่ตลอดไป

๖. นโยบายด้านระบบการบริหารจัดการและตามนโยบายของรัฐ

๖.๑ ส่งเสริมพัฒนาองค์การบริหารส่วนตำบลบุรีรัมย์ ให้เป็นหน่วยงานที่ยึดหลักการบริหารจัดการบ้านเมืองที่ดีมีมาตรฐาน สามารถตอบสนองความต้องการของประชาชนได้อย่างมีประสิทธิภาพ

๖.๒ ปรับปรุงโครงสร้างการดำเนินงานขององค์กรให้มีประสิทธิภาพ และการบริหารงานบุคคลให้มีคุณภาพ สุจริต โปร่งใส ตรวจสอบได้ โดยให้ประชาชนเข้ามามีส่วนร่วมในการตรวจสอบเพื่อโปร่งใส ซื่อสัตย์ และสุจริต ให้เกิดประสิทธิภาพมากที่สุด

๖.๓ พัฒนาส่งเสริมและสนับสนุนการบริหารจัดการระบบข้อมูลและเทคโนโลยีสารสนเทศ เพื่อให้การบริหารจัดการทั้งระบบบุคลากร งบประมาณ และวัสดุอุปกรณ์ในการพัฒนาองค์กรและท้องถิ่น มีประสิทธิภาพ

๖.๔ ส่งเสริมและสนับสนุนให้มีการสร้างเครือข่ายต่างๆ ในชุมชนเพื่อสนับสนุนเกี่ยวกับการบริหารงานอย่างโปร่งใส ตรวจสอบได้

๖.๕ ส่งเสริม สนับสนุนกิจกรรมตามนโยบายของรัฐบาล

๒. ยุทธศาสตร์ขององค์กรปกครองส่วนท้องถิ่น

๒.๑ วิสัยทัศน์

องค์การบริหารส่วนตำบลบุรีรัมย์ กำหนดวิสัยทัศน์การพัฒนา คือ “พัฒนาคุณภาพชีวิต เศรษฐกิจ มั่นคง ส่งเสริมการศึกษา นำพาการบริหารจัดการที่ดี”

๒.๒ ยุทธศาสตร์การพัฒนา

๑. ยุทธศาสตร์การพัฒนาโครงสร้างพื้นฐาน

๒. ยุทธศาสตร์การส่งเสริมคุณภาพชีวิต

๓. ยุทธศาสตร์การจัดระเบียบชุมชน สังคม และการรักษาความสงบเรียบร้อย

๔. ยุทธศาสตร์การบริหารจัดการและการอนุรักษ์ทรัพยากรธรรมชาติและสิ่งแวดล้อม

๕. ยุทธศาสตร์การส่งเสริมศิลปะ วัฒนธรรม จารีตประเพณี และภูมิปัญญาท้องถิ่น

๖. ยุทธศาสตร์การบริหารจัดการ

๒.๓ เป้าประสงค์

๑. พัฒนาด้านโครงสร้างพื้นฐาน โดยการก่อสร้างถนนที่ได้มาตรฐาน ปรับปรุง ซ่อมแซมถนน ไฟฟ้า สาธารณะเพื่อให้การคมนาคมสะดวกปลอดภัย และมีระบบสาธารณสุขปลอดภัยอย่างทั่วถึงและเพียงพอ

๒. เศรษฐกิจชุมชนเข้มแข็ง ประชาชนมีรายได้เพิ่มขึ้น ได้รับการจัดสวัสดิการสังคม ทางการศึกษา และสาธารณสุข

๓. ประชาชนอยู่ในสังคมอย่างมีความสุข และมีความปลอดภัยในชีวิตและทรัพย์สิน

๔. พัฒนาศักยภาพภาคการเกษตร ตามหลักปรัชญาของเศรษฐกิจพอเพียง และส่งเสริมการท่องเที่ยวของตำบล

๕. ประชาชนและทุกภาคส่วนร่วมในการอนุรักษ์และฟื้นฟูทรัพยากรธรรมชาติและสิ่งแวดล้อมได้รับการดูแลรักษา

๖. ประชาชนร่วมกิจกรรมตามประเพณี กิจกรรมด้านศาสนา กิจกรรมกีฬาและนันทนาการ และร่วมอนุรักษ์ภูมิปัญญาท้องถิ่น

๗. การบริหารงานและการปฏิบัติงานมีประสิทธิภาพ

๒.๔ ตัวชี้วัด

๑. ยุทธศาสตร์การพัฒนาโครงสร้างพื้นฐาน

๑. ร้อยละของระยะทางที่ได้มาตรฐาน

- ๒. ร้อยละของถนนที่ได้รับการปรับปรุง/ซ่อมแซม
 - ๓. ร้อยละของครัวเรือนที่มีน้ำอุปโภค-บริโภค
 - ๔. ร้อยละของครัวเรือนที่มีไฟฟ้าใช้
 - ๕. ความพึงพอใจของประชาชน
๒. ยุทธศาสตร์การส่งเสริมคุณภาพชีวิต
- ๑. จำนวนโครงการ/กิจกรรมที่ดำเนินเพื่อส่งเสริม และพัฒนาประสิทธิภาพการประกอบอาชีพหลัก และอาชีพเสริม
 - ๒. จำนวนโครงการ/กิจกรรมที่ดำเนินการด้านการศึกษาเพื่อพัฒนาศักยภาพเด็ก และเยาวชน
 - ๓. ร้อยละของเด็ก ผู้สูงอายุ ผู้พิการ ผู้ติดเชื้อเอชไอวี และผู้ด้อยโอกาสที่ได้รับการสนับสนุนด้านสวัสดิการ
 - ๔. จำนวนโครงการ/กิจกรรมเสริมบริการด้านสาธารณสุข สำหรับประชาชนผู้สูงอายุ และผู้พิการ
 - ๕. ความพึงพอใจของประชาชน
๓. ยุทธศาสตร์การจัดระเบียบชุมชน สังคม และการรักษาความสงบเรียบร้อย
- ๑. ร้อยละของการช่วยเหลือผู้บรรเทาสาธารณภัย
 - ๒. จำนวนโครงการ/กิจกรรมด้านการป้องกันและบรรเทาสาธารณภัย และการรักษาความสงบเรียบร้อย
 - ๓. ความพึงพอใจของประชาชน
๔. ยุทธศาสตร์การบริหารจัดการและการอนุรักษ์ทรัพยากรธรรมชาติและสิ่งแวดล้อม
- ๑. จำนวนพื้นที่สีเขียว หรือพื้นที่อนุรักษ์ทรัพยากรธรรมชาติและสิ่งแวดล้อม
 - ๒. ร้อยละของครัวเรือนที่มีส่วนร่วมในการจัดการขยะ และสิ่งแวดล้อม
 - ๓. ความพึงพอใจของประชาชน
๕. ยุทธศาสตร์การส่งเสริมศิลปะ วัฒนธรรม จารีตประเพณี และภูมิปัญญาท้องถิ่น
- ๑. ร้อยละของโครงการ/กิจกรรมด้านประเพณีท้องถิ่น และการอนุรักษ์ภูมิปัญญาท้องถิ่น
 - ๒. ร้อยละของประชาชนที่ได้รับการพัฒนาทักษะด้านกีฬา
 - ๓. จำนวนโครงการ/กิจกรรมนันทนาการ สำหรับประชาชน
 - ๔. ความพึงพอใจของประชาชน
๖. ยุทธศาสตร์การบริหารจัดการ
- ๑. ความพึงพอใจของประชาชนในการรับบริการ
- ๒.๕ ค่าเป้าหมาย**
๑. ยุทธศาสตร์การพัฒนาโครงสร้างพื้นฐาน
- ๑. ระยะทางถนนที่สามารถก่อสร้างมาตรฐานเพิ่มขึ้นร้อยละ ๕ ของระยะทางที่ยังไม่ได้ก่อสร้างให้ได้มาตรฐาน
 - ๒. ถนนที่ได้รับการปรับปรุง/ซ่อมแซมร้อยละ ๘๐
 - ๓. ครัวเรือนของประชาชนมีน้ำอุปโภค-บริโภค ร้อยละ ๘๐
 - ๔. ครัวเรือนของประชาชนที่มีไฟฟ้าใช้ ร้อยละ ๙๐
 - ๕. ประชาชนมีความพึงพอใจในการดำเนินงานตามยุทธศาสตร์โครงสร้างพื้นฐาน ๗ คะแนน
๒. ยุทธศาสตร์การส่งเสริมคุณภาพชีวิต

๑. ดำเนินงานด้านส่งเสริม และพัฒนาประสิทธิภาพการประกอบอาชีพหลัก และอาชีพเสริมปี ละอย่างน้อย ๑ อาชีพ

๒. จัดโครงการ/กิจกรรมที่ดำเนินการด้านการศึกษาเพื่อพัฒนาศักยภาพเด็ก และเยาวชน ปี ละอย่างน้อย ๕ โครงการ

๓. ผู้สูงอายุ ผู้พิการ และผู้ติดเชื้อเอชไอวีได้รับการพัฒนาคุณภาพชีวิตร้อยละ ๙๘

๔. เด็ก ผู้สูงอายุ ผู้พิการ ผู้ติดเชื้อเอชไอวี และผู้ด้อยโอกาสที่ได้รับการสนับสนุนด้านสวัสดิการ และพัฒนาคุณภาพชีวิตร้อยละ ๘๐

๕. จัดโครงการ/กิจกรรมที่ได้รับการส่งเสริม และสนับสนุนการบริการด้านสาธารณสุข สำหรับ ประชาชนผู้สูงอายุ และผู้พิการ อย่างน้อยปีละ ๕ โครงการ

๖. ประชาชนมีความพึงพอใจในการดำเนินงานตามยุทธศาสตร์ส่งเสริมคุณภาพชีวิต ๗ คะแนน

๓. ยุทธศาสตร์การจัดระเบียบชุมชน สังคม และการรักษาความสงบเรียบร้อย

๑. ผู้บรรเทาสาธารณภัยได้รับการช่วยเหลือ ร้อยละ ๑๐๐

๒. จัดโครงการ/กิจการด้านการป้องกันและบรรเทาสาธารณภัย และการรักษาความสงบ เรียบร้อย ปีละอย่างน้อย ๒ โครงการ

๓. ประชาชนมีความพึงพอใจในการดำเนินงานตามยุทธศาสตร์การจัดระเบียบชุมชน สังคม และการรักษาความสงบเรียบร้อย ๗ คะแนน

๔. ยุทธศาสตร์การบริหารจัดการและการอนุรักษ์ทรัพยากรธรรมชาติ สิ่งแวดล้อม

๑. มีการเพิ่มปริมาณพื้นที่สีเขียว หรือพื้นที่อนุรักษ์ทรัพยากรธรรมชาติและสิ่งแวดล้อม

๒. ของครัวเรือนที่มีส่วนร่วมในการจัดการขยะ และสิ่งแวดล้อม ร้อยละ ๕๐

๓. ประชาชนมีความพึงพอใจในการดำเนินงานตามยุทธศาสตร์การบริหารจัดการและการ อนุรักษ์ทรัพยากรธรรมชาติสิ่งแวดล้อม ๗ คะแนน

๕. ยุทธศาสตร์การส่งเสริมศิลปะ วัฒนธรรม จารีตประเพณี และภูมิปัญญาท้องถิ่น

๑. จัดโครงการ/กิจกรรมด้านประเพณีท้องถิ่น และการอนุรักษ์ภูมิปัญญาท้องถิ่น โครงการ/ กิจกรรมด้านประเพณีท้องถิ่น และการอนุรักษ์ภูมิปัญญาท้องถิ่น ร้อยละ ๘๐

๒. ร้อยละของประชาชนที่ได้รับการพัฒนาทักษะด้านกีฬา ร้อยละ ๘๐

๓. จำนวนโครงการ/กิจกรรมนันทนาการ สำหรับประชาชน ปีละอย่างน้อย ๒ โครงการ

๔. ประชาชนมีความพึงพอใจในการดำเนินงานตามยุทธศาสตร์การส่งเสริมศิลปะ วัฒนธรรม จารีตประเพณี และภูมิปัญญาท้องถิ่น ๗ คะแนน

๖. ยุทธศาสตร์การบริหารจัดการ

๑. ประชาชนมีความพึงพอใจการดำเนินงานในการพัฒนาท้องถิ่นในภาพรวมร้อยละ ๗๐

๒.๖ กลยุทธ์

๑. พัฒนาระบบโครงสร้างพื้นฐาน ระบบสาธารณูปโภคและสาธารณูปการ

๒. พัฒนาสังคมอยู่ดีมีสุขตามหลักปรัชญาของเศรษฐกิจพอเพียง

๓. พัฒนาให้เข้าถึงระบบสวัสดิการสังคม และความมั่นคงทางสังคม

๔. พัฒนาการศึกษาและการเรียนรู้ให้ทั่วถึงและหลากหลาย

๕. พัฒนาการงานสาธารณสุขโดยการบูรณาการทุกภาคส่วน

๖. ส่งเสริมการมีส่วนร่วมในการพัฒนาท้องถิ่น

๗. ส่งเสริมการอนุรักษ์ ฟื้นฟู ป้องกันและใช้ประโยชน์ทรัพยากร
๘. สนับสนุนการปลูกจิตสำนึกด้านคุณธรรมจริยธรรม การอนุรักษ์ศิลปวัฒนธรรมและภูมิ
ปัญญาท้องถิ่น

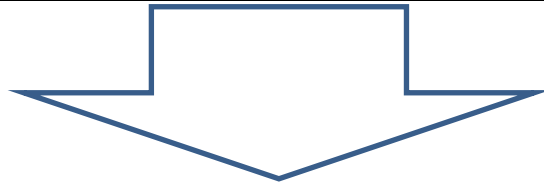
๙. พัฒนาบุคลากรและระบบการบริหารจัดการองค์กร

๒.๗ จุดยืนทางยุทธศาสตร์

๑. การพัฒนาชุมชนให้น่าอยู่มีความเข้มแข็ง โดยได้รับบริการสาธารณะด้านโครงสร้างพื้นฐานที่จำเป็นเพื่อรองรับการขยายตัวของชุมชน และประชาคมเศรษฐกิจอาเซียน
๒. การพัฒนาระบบการศึกษาและส่งเสริมศิลปวัฒนธรรมประเพณีท้องถิ่น
๓. ส่งเสริมและพัฒนาศักยภาพคนและความเข้มแข็งของชุมชนในการพึ่งตนเอง
๔. การพัฒนาระบบการบริหารจัดการภาครัฐที่ดีและมีส่วนร่วมจากทุกภาคส่วน
๕. การอนุรักษ์และฟื้นฟูสภาพแวดล้อมให้คงอยู่

๒.๘ ความเชื่อมโยงของยุทธศาสตร์ในภาพรวม

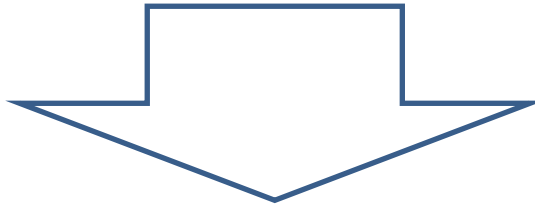
ยุทธศาสตร์ชาติ ๒๐ ปี (พ.ศ.๒๕๖๑ - ๒๕๘๐)					
๑.ด้านความมั่นคง	๒.ด้านการสร้าง ความสามารถใน การแข่งขัน	๓.ด้านพัฒนาและ เสริมสร้าง ศักยภาพ ทรัพยากรมนุษย์	๔.ด้านการสร้าง โอกาสและความ เสมอภาคทาง สังคม	๕.ด้านการสร้าง การเติบโตบน คุณภาพชีวิตที่ เป็นมิตรต่อ สิ่งแวดล้อม	๖.ด้านการปรับ สมดุลและพัฒนา ระบบการบริหาร ภาครัฐ



แผนพัฒนาเศรษฐกิจและสังคมแห่งชาติ ฉบับที่ ๑๓						
หมวดหมู่ที่ ๑ ไทยเป็นประเทศ ชั้นนำ ด้านสินค้า เกษตรและเกษตร แปรรูปมูลค่าสูง	หมวดหมู่ที่ ๒ ไทยเป็นจุดหมาย ของการท่องเที่ยวที่ เน้นคุณภาพและ ความยั่งยืน	หมวดหมู่ที่ ๓ ไทยเป็นฐานการ ผลิตยานยนต์ไฟฟ้า ที่สำคัญของโลก	หมวดหมู่ที่ ๑๔ ไทยเป็นศูนย์กลาง ทางการแพทย์และ สุขภาพมูลค่าสูง	หมวดหมู่ที่ ๕ ไทยเป็นประตู การค้าการลงทุน และยุทธศาสตร์ ทางโลจิสติกส์ที่ สำคัญของภูมิภาค	หมวดหมู่ที่ ๖ ไทยเป็นศูนย์กลาง อุตสาหกรรม อิเล็กทรอนิกส์ อัจฉริยะและ อุตสาหกรรม ดิจิทัล ของอาเซียน	หมวดหมู่ที่ ๗ ไทยมีวิสาหกิจขนาด กลางและขนาดย่อม ที่เข้มแข็ง มี ศักยภาพสูง และ สามารถ แข่งขันได้
หมวดหมู่ที่ ๘ ไทยมีพื้นที่และเมือง อัจฉริยะที่น่าอยู่ ปลอดภัย เติบโตได้ อย่างยั่งยืน	หมวดหมู่ที่ ๙ ไทยมีความยากจน ข้ามรุ่นลดลง และมี ความคุ้มครองทาง สังคมที่เพียงพอ เหมาะสม	หมวดหมู่ที่ ๑๐ ไทยมีเศรษฐกิจ หมุนเวียนและสังคม คาร์บอนต่ำ	หมวดหมู่ที่ ๑๑ ไทยสามารถลด ความเสี่ยงและ ผลกระทบจากภัย ธรรมชาติและการ เปลี่ยนแปลง สภาพ ภูมิอากาศ	หมวดหมู่ที่ ๑๒ ไทยมีกำลังคน สมรรถนะสูง มุ่ง เรียนรู้อย่างต่อเนื่อง ตอบโจทย์การ พัฒนา แห่งอนาคต	หมวดหมู่ที่ ๑๓ ไทยมีภาครัฐที่ ทันสมัย มี ประสิทธิภาพ และ ตอบโจทย์ประชาชน	

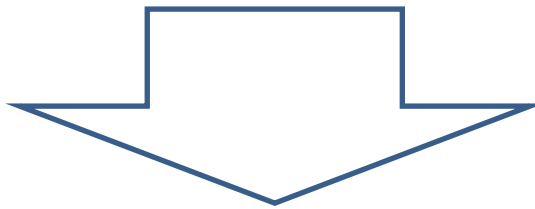


ยุทธศาสตร์การพัฒนาภาคใต้ (พ.ศ.๒๕๖๖ - ๒๕๗๐)					
๑. พัฒนาการ ท่องเที่ยวของภาค ใต้เป็นแหล่ง ท่องเที่ยวคุณภาพ ชั้นนำของโลก	๒. พัฒนาการ อุตสาหกรรมการ แปรรูปยางพารา และปาล์มน้ำมัน	๓. พัฒนาการผลิต สินค้าเกษตรหลัก ของภาคและสร้าง ความเข้มแข็ง สถาบันเกษตรกร	๔. พัฒนา โครงสร้างพื้นฐาน สนับสนุนการ ท่องเที่ยว การ พัฒนา อุตสาหกรรมและ การเชื่อมโยง การค้าโลก	๕. อนุรักษ์ ป่าไม้ และบริหารจัดการ ทรัพยากรธรรมชาติและ สิ่งแวดล้อม อย่างเป็นระบบเพื่อ เป็นฐานการพัฒนา ที่ยั่งยืน	๖. พัฒนาพื้นที่ ระเบียง เศรษฐกิจภาคใต้ อย่างยั่งยืน



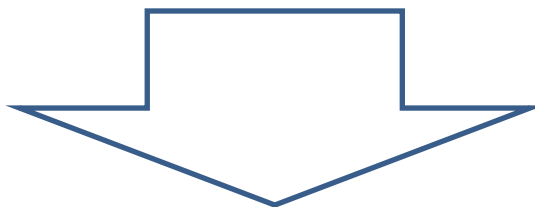
ยุทธศาสตร์การพัฒนากลุ่มจังหวัดภาคใต้ฝั่งอ่าวไทย (พ.ศ.๒๕๖๖ - ๒๕๗๐)

๑. พัฒนาด้าน การเกษตร (พืช ประมง ปศุสัตว์ สมุนไพร และ ไม้เศรษฐกิจ)	๒. การพัฒนาด้าน การท่องเที่ยว	๓. การพัฒนาด้าน อุตสาหกรรม การค้า การลงทุน และ การค้าระหว่าง ประเทศ	๔. การพัฒนาโครงสร้าง พื้นฐาน การขนส่ง โลจิสติกส์ เครือข่ายการ สื่อสารและพลังงาน	๕. การพัฒนาด้านสังคม และสิ่งแวดล้อม
---	----------------------------------	---	--	--



ยุทธศาสตร์จังหวัดชุมพร (พ.ศ.๒๕๖๖ - ๒๕๗๐)

๑. การเสริมสร้าง เศรษฐกิจของจังหวัด ให้เติบโตอย่าง ต่อเนื่อง มั่นคง จาก ฐานการเกษตร การค้า การบริการ และการพัฒนา เศรษฐกิจฐานราก ที่เข้มแข็ง	๒. การยกระดับ อุตสาหกรรม การท่องเที่ยว เพื่อ เป็นแหล่งท่องเที่ยว ชั้นนำ และเชื่อมโยง การท่องเที่ยวฝั่งอ่าว ไทย อันดามัน อาเซียน และนานาชาติ	๓. การพัฒนาเมืองที่ น่าอยู่ และพัฒนา โครงสร้างพื้นฐาน คมนาคม โลจิสติกส์ที่ สะดวก ปลอดภัย ได้ มาตรฐานและ เชื่อมโยงเป็นเครือข่าย คมนาคมที่มี ประสิทธิภาพ	๔. การสร้างคน คุณภาพ การพัฒนาสังคมแห่ง ความสันติสุข มีความ มั่นคง ปลอดภัยใน ชีวิตและทรัพย์สิน การพัฒนาชุมชนตาม หลักปรัชญาเศรษฐกิจ พอเพียง	๕. การบริหารจัดการ ทรัพยากรธรรมชาติ อย่างสมดุลรองรับการ เติบโตของคุณภาพ ชีวิต ที่เป็นมิตรกับ สิ่งแวดล้อม อย่างยั่งยืน
---	---	--	---	---



ยุทธศาสตร์การพัฒนาขององค์กรปกครองส่วนท้องถิ่นในเขตจังหวัด (พ.ศ.๒๕๖๖-๒๕๗๐)

๑.ด้าน โครงสร้าง พื้นฐาน	๒. ด้านการ ส่งเสริม คุณภาพชีวิต	๓.ด้านการจัด ระเบียบ ชุมชน/สังคม และการรักษา ความสงบ เรียบร้อย	๔.ด้านการ พัฒนาการ วางแผน การ ส่งเสริมการ ลงทุน พาณิชย กรรม และการ ท่องเที่ยว	๕. ด้านการ บริหารจัดการ และการ อนุรักษ์ ทรัพยากร ธรรมชาติและ สิ่งแวดล้อม	๖. ด้านการ ส่งเสริมศิลปะ วัฒนธรรม จารีตประเพณี และภูมิปัญญา ท้องถิ่น	๗.ด้านการ บริหารจัดการ การสร้าง ธรรมาภิบาล และการ บริหารกิจการ บ้านเมืองที่ดี สู่เมืองชุมพร อัจฉริยะ
--------------------------------	---------------------------------------	---	---	--	---	--

ยุทธศาสตร์ การพัฒนา ขององค์กร บริหารส่วน ตำบลครึ่ง	๑. การพัฒนา โครงสร้าง พื้นฐาน	๒. การส่งเสริม คุณภาพชีวิต	๓. การจัด ระเบียบชุมชน สังคม และการ รักษาความ สงบเรียบร้อย	๔. การบริหาร จัดการและ การอนุรักษ์ ทรัพยากรธรรม ชาติ สิ่งแวดล้อม	๕. การส่งเสริม ศิลปะ วัฒนธรรม จารีตประเพณี และภูมิปัญญา ท้องถิ่น	๖.การบริหาร จัดการ
--	-------------------------------------	-------------------------------	--	---	---	-----------------------

๓. การวิเคราะห์เพื่อพัฒนาท้องถิ่น

๓.๑ การวิเคราะห์กรอบการจัดทำยุทธศาสตร์ขององค์กรปกครองส่วนท้องถิ่น

การวิเคราะห์ SWOT Analysis : เพื่อเป็นกรอบจัดทำยุทธศาสตร์ขององค์การบริหารส่วนตำบลคูริง

การวิเคราะห์จุดแข็ง (S : Strengths) : การประเมินปัจจัยภายในองค์กรปกครองส่วนท้องถิ่นที่เป็นจุดเด่นของทรัพยากรทางการบริหารการพัฒนา และสนับสนุนให้การดำเนินงานบรรลุผลสำเร็จ

๑. มีอุปกรณ์เครื่องมือเครื่องใช้ (รถเกี่ยดิน, รถบด) ใช้ในการพัฒนาเส้นทางคมนาคม
๒. มีไฟฟ้าสาธารณะติดตั้งบริเวณริมถนนในหมู่บ้าน
๓. มีระบบประปาหมู่บ้าน ผลิตน้ำประปาให้ประชาชนใช้อุปโภค บริโภค
๔. มีรถบรรทุกน้ำอเนกประสงค์ เพื่อบริการแจกจ่ายน้ำให้แก่ประชาชนในฤดูแล้ง
๕. สภาพพื้นที่ เหมาะแก่การทำการเกษตร
๖. มีผลผลิตทางการเกษตรที่หลากหลายที่เป็นแหล่งวัตถุดิบที่สำคัญที่เอื้อต่อการพัฒนาไปสู่

ภาคอุตสาหกรรมเกษตร

๗. การเข้าถึงเทคโนโลยีและโทรคมนาคมอย่างทั่วถึง
๘. มีศูนย์สาธารณสุขมูลฐานประจำหมู่บ้าน
๙. มีกองทุนหลักประกันสุขภาพในระดับท้องถิ่น เพื่อสร้างเสริมหลักประกันสุขภาพให้กับ

ประชาชน

๑๐. มีศูนย์พัฒนาเด็กเล็กที่ดูแลเด็กเล็กก่อนวัยเรียน ถึง ๒ แห่ง
๑๑. ผู้สูงอายุ ผู้พิการ มีคุณภาพชีวิตที่ดี
๑๒. บุคลากรขององค์กรมีความพร้อม ความตั้งใจในการปฏิบัติงานให้เกิดประสิทธิภาพ และมีความรู้ ความสามารถในการปฏิบัติงาน
๑๓. ผู้บริหารมีวิสัยทัศน์ในการพัฒนาที่ครอบคลุมปัญหาและความต้องการของประชาชน
๑๔. สมาชิกสภาท้องถิ่น มีความรู้และความเข้าใจในบทบาทอำนาจหน้าที่และมีความกระตือรือร้นต่อการแก้ไขปัญหาและพัฒนาท้องถิ่นเป็นอย่างดี

การวิเคราะห์จุดอ่อน (W : Weaknesses) : การประเมินปัจจัยภายในองค์กรปกครองส่วนท้องถิ่นที่เป็นจุดด้อยของทรัพยากรทางการบริหารการพัฒนา และเป็นปัญหาอุปสรรคขัดขวางให้การดำเนินงานไม่บรรลุผลสำเร็จ

๑. ถนนส่วนใหญ่ที่ใช้ในการคมนาคมขนส่งยังไม่ได้มาตรฐาน และชำรุดทรุดโทรม
๒. การให้บริการไฟฟ้าในครัวเรือนยังไม่ครอบคลุม
๓. ปัญหาการแพร่ระบาดของยาเสพติดในชุมชน

การวิเคราะห์โอกาส (O : Opportunities) : การประเมินปัจจัยภายนอกองค์กรปกครองส่วนท้องถิ่นที่เป็นโอกาสหรือเงื่อนไขที่คาดว่าจะเอื้ออำนวยต่อการบริหารการพัฒนาให้บรรลุผลสำเร็จ

๑. การบริหารราชการจังหวัดแบบบูรณาการ ทำให้เกิดการดำเนินงานร่วมกันทุกส่วนราชการ ภาครัฐ ภาคเอกชน และภาคประชาชน ส่งผลทำให้การพัฒนาเป็นไปอย่างบูรณาการ
๒. พรบ.กระจายอำนาจฯ ได้กระจายอำนาจและถ่ายโอนภารกิจให้ท้องถิ่นมากขึ้น ทำให้สามารถรองรับภารกิจต่อการพัฒนาได้มากขึ้น
๓. มีประตุนโยบายนำท่าแซะเป็นโอกาสในการพัฒนาในทุกๆด้าน เช่น ด้านโครงสร้างพื้นฐานด้านการเกษตร ด้านการท่องเที่ยว ด้านคุณภาพชีวิต

๔. มีโรงงานอุตสาหกรรม ที่ช่วยให้ประชาชนในพื้นที่มีงานทำ ทำให้ลดต้นทุนผลผลิตทางการเกษตร การขนส่งสินค้าในระยะใกล้

การวิเคราะห์อุปสรรคหรือข้อจำกัด (T : Threats) : การประเมินปัจจัยภายนอกองค์กรปกครองส่วนท้องถิ่นที่เป็นอุปสรรคหรือข้อจำกัดต่อการบริหารการพัฒนาให้การดำเนินงานไม่บรรลุผลสำเร็จ

๑. สถานะทางการเมืองของประเทศยังไม่ปกติทำให้สภาพทางเศรษฐกิจตกต่ำ และการถ่ายโอน เงินงบประมาณมีความล่าช้า

๒. ระเบียบกฎหมายบางฉบับยังไม่เอื้อต่อการปฏิบัติ ทำให้การปฏิบัติงานไม่คล่องตัว และเกิดความล่าช้า

๓. มีนโยบายในการถ่ายโอนภารกิจให้แก่องค์กรปกครองส่วนท้องถิ่นแต่ไม่ได้มีการถ่ายโอนงบประมาณที่เพียงพอในการดำเนินงาน

๔. สถานะทางเศรษฐกิจตกต่ำส่งผลต่อราคาพืชผลทางการเกษตร

๓.๒ การประเมินสภาพแวดล้อมที่เกี่ยวข้อง

โดยรวมตำบลคูริง ถือได้ว่ามีทรัพยากรที่อุดมสมบูรณ์ มีแหล่งน้ำดิบ มีป่าสาธารณะ ประโยชน์ อาชีพของคนตำบลคูริง เหมาะสมกับสภาพพื้นที่ แต่ต้องมีการบริหารจัดการ การนำทรัพยากรมีอยู่มาใช้ประโยชน์แก่ชาวตำบลคูริง ให้ทั่วถึง เช่น มีแหล่งน้ำในพื้นที่ ประชากรในบริเวณที่อยู่ใกล้แหล่งน้ำควรมีประชาใช้อย่างเพียงพอ เป็นต้น สภาพเศรษฐกิจโดยรวมประชาชนประกอบอาชีพเกษตรกรรม มีรายได้จากการขายพืชผลทางการเกษตร ราคาพืชผลขึ้นลงตามภาวะเศรษฐกิจชาติ สังคม อาชญากรรมมีบ้างในส่วนน้อย ยาเสพติดมีเล็กน้อย มลพิษจากโรงงานยังคงมีอยู่แต่มีผู้ได้รับผลกระทบเพียงบางกลุ่ม เช่น กลุ่มที่อยู่ใกล้เคียงบริเวณโรงงาน

ส่วนที่ ๓

การนำแผนพัฒนาท้องถิ่นไปสู่การปฏิบัติ

๓.๑ ยุทธศาสตร์การพัฒนาท้องถิ่นและยุทธศาสตร์ระดับมหภาคเพื่อนำไปสู่การปฏิบัติ

ที่	ยุทธศาสตร์ชาติ ๒๐ ปี	แผนพัฒนาเศรษฐกิจและสังคมแห่งชาติ ฉบับที่ ๑๓	SDGs	ยุทธศาสตร์จังหวัด	ยุทธศาสตร์การพัฒนาของอปท.ในเขตจังหวัดชุมพร	ยุทธศาสตร์อบต.คูริง	กลยุทธ์	แผนงาน	หน่วยงานรับผิดชอบหลัก
๑.	๒. ด้านการสร้างความสามารถในการแข่งขัน	๕. ไทยเป็นประตูการค้าการลงทุนและยุทธศาสตร์ทางโลจิสติกส์ที่สำคัญของภูมิภาค	๙. สร้างโครงสร้างพื้นฐานที่มีความทนทาน ส่งเสริมการพัฒนาอุตสาหกรรมที่ครอบคลุมและยั่งยืน และส่งเสริมนวัตกรรม	๓. การพัฒนาการเมืองที่น่าอยู่ และพัฒนาโครงสร้างพื้นฐานคมนาคม โลจิสติกส์ที่สะดวก ปลอดภัย ได้มาตรฐาน และเชื่อมโยงเป็นเครือข่ายคมนาคมที่มีประสิทธิภาพ	๑. การพัฒนาด้านโครงสร้างพื้นฐาน	๑. การพัฒนาด้านโครงสร้างพื้นฐาน	๑.๑ พัฒนาระบบโครงสร้างพื้นฐานระบบสาธารณสุขโรคและสาธารณสุขการ	อุตสาหกรรมและการโยธา	กองช่าง
๒.	๓. ด้านการพัฒนาและเสริมสร้างศักยภาพคน	๑๒. ไทยมีกำลังคนสมรรถนะสูง มุ่งเรียนรู้อย่างต่อเนื่อง ตอบโจทย์การพัฒนาแห่งอนาคต	๒. ยุติความหิวโหย บรรลุความมั่นคงทางอาหารและยกระดับโภชนาการและส่งเสริมเกษตรกรรมที่ยั่งยืน	๔. การสร้างคนคุณภาพ การพัฒนาสังคมแห่งความสันติสุข มีความมั่นคง ปลอดภัยในชีวิตและทรัพย์สิน การพัฒนาชุมชนตาม	๒. การพัฒนาด้านการส่งเสริมคุณภาพชีวิต	๒. การพัฒนาด้านการส่งเสริมคุณภาพชีวิต	๒.๑ พัฒนาการศึกษาและการเรียนรู้ให้ทั่วถึง	การศึกษา	กองการศึกษา ศาสนา และวัฒนธรรม

ที่	ยุทธศาสตร์ชาติ ๒๐ ปี	แผนพัฒนาเศรษฐกิจและสังคมแห่งชาติ ฉบับที่ ๑๓	SDGs	ยุทธศาสตร์จังหวัด	ยุทธศาสตร์การพัฒนาของอปท.ในเขตจังหวัดชุมพร	ยุทธศาสตร์อบต.คูริง	กลยุทธ์	แผนงาน	หน่วยงานรับผิดชอบหลัก
		๔. ไทยเป็นศูนย์กลางทางการแพทย์และสุขภาพมูลค่าสูง ๙. ไทยมีความยากจนข้ามรุ่นลดลงและมีความคุ้มครองทางสังคมที่พอเพียงเหมาะสม	๓. สร้างหลักประกันว่าคนมีชีวิตที่มีสุขภาพดี และส่งเสริมความเป็นอยู่ที่ดีสำหรับทุกคนในทุกวัย	หลักปรัชญาเศรษฐกิจพอเพียง			๒.๒ พัฒนาการงานสาธารณสุขโดยการบูรณาการทุกภาคส่วน ๒.๓ พัฒนาระบบสวัสดิการสังคมและความมั่นคงทางสังคม ๒.๕ พัฒนาสังคมอยู่ดีมีสุขตามหลักปรัชญาของเศรษฐกิจพอเพียง	การสาธารณสุข แผนงานสังคมสงเคราะห์ การเกษตร	สำนักปลัด
๓.	๑. ด้านความมั่นคง	๙. ไทยมีภาครัฐที่ทันสมัย มีประสิทธิภาพและตอบโจทย์ประชาชน	๓. สร้างหลักประกันว่าคนมีชีวิตที่มีสุขภาพดี และส่งเสริมความเป็นอยู่ที่ดีสำหรับทุกคนในทุกวัย	๔. การสร้างคนคุณภาพ การพัฒนาสังคมแห่งความสันติสุข มีความมั่นคงปลอดภัยในชีวิตและทรัพย์สิน การพัฒนาชุมชน	๓. การพัฒนาด้านการจัดระเบียบชุมชน สังคม และการรักษาความสงบเรียบร้อย	๓. ยุทธศาสตร์การจัดระเบียบชุมชน สังคม และการรักษาความสงบ	๓.๑ ส่งเสริมการมีส่วนร่วมในการพัฒนาท้องถิ่นด้านการเมืองและสังคม ๓.๒ พัฒนาระบบสวัสดิการสังคมและ	บริหารทั่วไป รักษาความสงบภายใน	สำนักปลัด

ที่	ยุทธศาสตร์ชาติ ๒๐ ปี	แผนพัฒนาเศรษฐกิจและสังคมแห่งชาติ ฉบับที่ ๑๓	SDGs	ยุทธศาสตร์จังหวัด	ยุทธศาสตร์การพัฒนาของอปท.ในเขตจังหวัดชุมพร	ยุทธศาสตร์ อบต.คูริง	กลยุทธ์	แผนงาน	หน่วยงานรับผิดชอบหลัก
				ตามหลักปรัชญาเศรษฐกิจพอเพียง			ความมั่นคงทางสังคม รักษาความสงบภายใน	สร้างความเข้มแข็งชุมชน	
๔.	๕. ด้านการสร้างการเติบโตบนคุณภาพชีวิตที่เป็นมิตรกับสิ่งแวดล้อม	๑๑. ไทยสามารถลดความเสี่ยงและผลกระทบจากภัยธรรมชาติและการเปลี่ยนแปลงสภาพภูมิอากาศ	๑๕. ปกป้อง ป่าชุมชนและสนับสนุนการใช้ระบบนิเวศบกอย่างยั่งยืน จัดการป่าไม้อย่างยั่งยืน ต่อสู้การกลายสภาพเป็นทะเลทราย หยุดการเสื่อมโทรมของที่ดินและฟื้นสภาพกลับมาใหม่ และหยุดการสูญเสียความหลากหลายทางชีวภาพ	๕. การบริหารจัดการทรัพยากรธรรมชาติอย่างสมดุล รองรับการเติบโตของคุณภาพชีวิตที่เป็นมิตรกับสิ่งแวดล้อมอย่างยั่งยืน	๕. การพัฒนาด้านการบริหารจัดการ และ การอนุรักษ์ทรัพยากรธรรมชาติและสิ่งแวดล้อม	๔. ยุทธศาสตร์บริหารจัดการ และการอนุรักษ์ทรัพยากรธรรมชาติและสิ่งแวดล้อม	๔.๑ ส่งเสริมการอนุรักษ์ ป่าชุมชน ป้องกันและการใช้ประโยชน์ ทรัพยากรธรรมชาติและสิ่งแวดล้อม	การเกษตร เคหะและชุมชน	สำนักปลัด

ที่	ยุทธศาสตร์ชาติ ๒๐ ปี	แผนพัฒนาเศรษฐกิจและสังคมแห่งชาติ ฉบับที่ ๑๓	SDGs	ยุทธศาสตร์จังหวัด	ยุทธศาสตร์การพัฒนาของอปท.ในเขตจังหวัดชุมพร	ยุทธศาสตร์อบต.คูริง	กลยุทธ์	แผนงาน	หน่วยงานรับผิดชอบหลัก
๕.	๔. ด้านการสร้างความเสมอภาค และความเท่าเทียมกันทางสังคม	๒. ไทยเป็นจุดหมายของการท่องเที่ยวที่เน้นคุณภาพและความยั่งยืน	๑๐. ลดความไม่เสมอภาคภายในประเทศและระหว่างประเทศ ๑๖. ส่งเสริมสังคมที่สงบสุขและครอบคลุมเพื่อการพัฒนาที่ยั่งยืนให้ทุกคนเข้าถึงความยุติธรรมและสร้างสถาบันที่มีประสิทธิภาพรับผิดชอบและครอบคลุมในทุกกระดับ	๒. การยกระดับอุตสาหกรรมการท่องเที่ยว เพื่อเป็นแหล่งท่องเที่ยวชั้นนำและเชื่อมโยงการท่องเที่ยวผิงอ่าวไทยอันดามัน อาเซียนและนานาชาติ	๔. ด้านการพัฒนาการวางแผน การส่งเสริมการลงทุน พาณิชยกรรม และการท่องเที่ยว ๖. การพัฒนาด้านส่งเสริมศิลปะวัฒนธรรม จารีตประเพณี และภูมิปัญญาท้องถิ่น	๕. ยุทธศาสตร์การส่งเสริมศิลปะวัฒนธรรม จารีตประเพณี และภูมิปัญญาท้องถิ่น	๕.๑ สนับสนุนการปลูกจิตสำนึกด้านคุณธรรมจริยธรรม การอนุรักษ์ ศิลปวัฒนธรรมและภูมิปัญญาท้องถิ่น	ศาสนา วัฒนธรรมและนันทนาการ	กองการศึกษา ศาสนา และวัฒนธรรม สำนักปลัด

ที่	ยุทธศาสตร์ชาติ ๒๐ ปี	แผนพัฒนาเศรษฐกิจและสังคมแห่งชาติ ฉบับที่ ๑๓	SDGs	ยุทธศาสตร์จังหวัด	ยุทธศาสตร์การพัฒนาของอปท.ในเขตจังหวัดชุมพร	ยุทธศาสตร์ อบต.คูริง	กลยุทธ์	แผนงาน	หน่วยงานรับผิดชอบหลัก
๖.	๖. ด้านการปรับสมดุลและพัฒนาระบบการบริหารจัดการภาครัฐ	๑๓. ไทยมีภาครัฐที่ทันสมัย มีประสิทธิภาพ และตอบโจทย์ประชาชน	๑๗. เสริมความเข้มแข็งให้แก่กลไกการดำเนินงานและฟื้นฟูสภาพหุ้นส่วนความร่วมมือระดับโลกสำหรับการพัฒนาที่ยั่งยืน	๒. การยกระดับอุตสาหกรรมการท่องเที่ยว เพื่อเป็นแหล่งท่องเที่ยวชั้นนำ และเชื่อมโยงการท่องเที่ยวผิงอ่าวไทยอันดามัน อาเซียนและนานาชาติ	๗. การพัฒนาด้านการบริหารจัดการ การสร้างธรรมาภิบาล และการบริหารจัดการบ้านเมืองที่ดีสู่เมืองชุมพรอัจฉริยะ	๖. ยุทธศาสตร์การบริหารจัดการ	๖.๑ ส่งเสริมการมีส่วนร่วมในการพัฒนาท้องถิ่นด้านการเมืองและสังคม	บริหารงานทั่วไป	สำนักปลัด

๒. บัญชีโครงการพัฒนาท้องถิ่น

บัญชีสรุปโครงการพัฒนา
แผนพัฒนาท้องถิ่น (พ.ศ. ๒๕๖๖ - ๒๕๗๐) ทบพทวน ครั้งที่ ๑/๒๕๖๖
องค์การบริหารส่วนตำบลคูริง

ยุทธศาสตร์	ปี ๒๕๖๖		ปี ๒๕๖๗		ปี ๒๕๖๘		ปี ๒๕๖๙		ปี ๒๕๗๐		รวม ๕ ปี จำนวน โครงการ	งบประมาณ (บาท)
	จำนวน โครงการ	งบประมาณ (บาท)	จำนวน โครงการ	งบประมาณ (บาท)	จำนวน โครงการ	งบประมาณ (บาท)	จำนวน โครงการ	งบประมาณ (บาท)	จำนวน โครงการ	งบประมาณ (บาท)		
๑. ยุทธศาสตร์การพัฒนาโครงสร้างพื้นฐาน												
๑.๑ แผนงานอุตสาหกรรมและการโยธา	๖	๓,๗๐๐,๐๐๐	๑๗	๑๗,๒๔๕,๐๐๐	๑๑	๘,๗๕๐,๐๐๐	๑๕	๑๒,๕๕๐	๑๑	๙,๘๕๐,๐๐๐	๖๐	๓๙,๕๕๗,๕๕๐
๑.๒ แผนงานเคหะและชุมชน	-	-	-	-	-	-	๑	๑,๐๐๐,๐๐๐	-	-	๑	๑,๐๐๐,๐๐๐
รวม	๖	๓,๗๐๐,๐๐๐	๑๗	๑๗,๒๔๕,๐๐๐	๑๑	๘,๗๕๐,๐๐๐	๑๖	๑,๐๑๒,๕๕๐	๑๑	๙,๘๕๐,๐๐๐	๖๑	๔๐,๕๕๗,๕๕๐
๒. ยุทธศาสตร์การส่งเสริมคุณภาพชีวิต												
๒.๑ แผนงานการศึกษา	๔	๓,๔๕๐,๐๐๐	๙	๒,๘๐๘,๐๐๐	๖	๑,๗๑๐,๐๐๐	๖	๑,๗๑๐,๐๐๐	๗	๑,๙๑๐,๐๐๐	๓๒	๑๑,๕๘๘,๐๐๐
๒.๒ แผนงานสาธารณสุข	๑๐	๗๔๕,๐๐๐	๑๑	๗๔๕,๐๐๐	๑๑	๗๔๕,๐๐๐	๙	๖๙๕,๐๐๐	๑๐	๗๑๕,๐๐๐	๕๑	๓,๖๔๕,๐๐๐
๒.๓ แผนงานสังคมสงเคราะห์	๒	๓๐๐,๐๐๐	๕	๑,๐๕๐,๐๐๐	๕	๑,๐๕๐,๐๐๐	๕	๑,๐๕๐,๐๐๐	๕	๑,๐๕๐,๐๐๐	๒๒	๔,๕๐๐,๐๐๐
๒.๔ แผนงานการเกษตร	๒	๗๐,๐๐๐	๒	๖๐,๐๐๐	๓	๑๘๐,๐๐๐	๓	๑๖๐,๐๐๐	๔	๒๘๐,๐๐๐	๑๔	๗๕๐,๐๐๐
รวม	๑๘	๔,๕๖๕,๐๐๐	๒๗	๔,๖๖๓,๐๐๐	๒๕	๓,๖๘๕,๐๐๐	๒๓	๓,๖๑๕,๐๐๐	๒๖	๓,๙๕๕,๐๐๐	๑๑๙	๒๐,๔๘๓,๐๐๐
๓. ยุทธศาสตร์การจัดระเบียบชุมชน สังคม และการรักษาความสงบเรียบร้อย												
๓.๑ แผนงานบริหารทั่วไป	๓	๒๙๕,๐๐๐	๔	๓๐๕,๐๐๐	๔	๓๐๕,๐๐๐	๔	๓๐๕,๐๐๐	๔	๓๐๕,๐๐๐	๑๙	๑,๕๑๕,๐๐๐
๓.๒ แผนงานรักษาความสงบภายใน	๖	๔๔๕,๐๐๐	๔	๒๓๐,๐๐๐	๗	๓๙๕,๐๐๐	๖	๕๔๐,๐๐๐	๕	๒๔๕,๐๐๐	๒๘	๑,๘๕๕,๐๐๐

ยุทธศาสตร์	ปี ๒๕๖๖		ปี ๒๕๖๗		ปี ๒๕๖๘		ปี ๒๕๖๙		ปี ๒๕๗๐		รวม ๕ ปี จำนวน โครงการ	งบประมาณ (บาท)
	จำนวน โครงการ	งบประมาณ (บาท)	จำนวน โครงการ	งบประมาณ (บาท)	จำนวน โครงการ	งบประมาณ (บาท)	จำนวน โครงการ	งบประมาณ (บาท)	จำนวน โครงการ	งบประมาณ (บาท)		
๓.๓ แผนงานสร้างความเข้มแข็งของชุมชน	๑	๕๐,๐๐๐	๑	๕๐,๐๐๐	๑	๕๐,๐๐๐	๑	๕๐,๐๐๐	๑	๕๐,๐๐๐	๕	๒๕๐,๐๐๐
รวม	๑๐	๗๙๐,๐๐๐	๙	๕๘๕,๐๐๐	๑๒	๗๕๐,๐๐๐	๑๑	๘๙๕,๐๐๐	๑๐	๖๐๐,๐๐๐	๓๓	๓,๖๒๐,๐๐๐
๔. ยุทธศาสตร์การบริหารจัดการและการอนุรักษ์ทรัพยากรธรรมชาติ สิ่งแวดล้อม												
๔.๑ แผนงานการเกษตร	๑	๑๐๐,๐๐๐	๑	๕๐,๐๐๐	๓	๒๑๐,๐๐๐	๓	๖๖๐,๐๐๐	๓	๒๑๐,๐๐๐	๑๑	๑,๒๓๐,๐๐๐
๔.๒ แผนงานเคหะและชุมชน	๑	๕๐,๐๐๐	๑	๕๐,๐๐๐	๑	๕๐,๐๐๐	๑	๕๐,๐๐๐	๑	๕๐,๐๐๐	๕	๒๕๐,๐๐๐
รวม	๒	๑๕๐,๐๐๐	๒	๑๐๐,๐๐๐	๔	๒๖๐,๐๐๐	๔	๗๑๐,๐๐๐	๔	๒๖๐,๐๐๐	๑๖	๑,๔๘๐,๐๐๐
๕. ยุทธศาสตร์การส่งเสริมศิลปะ วัฒนธรรม จารีตประเพณีและภูมิปัญญาท้องถิ่น												
๕.๑ แผนงานการศาสนาวัฒนธรรมและนันทนาการ	๑๒	๘๘๕,๐๐๐	๑๓	๑,๐๐๕,๐๐๐	๑๔	๑,๑๑๕,๐๐๐	๑๕	๑,๒๑๕,๐๐๐	๑๔	๑,๑๑๕,๐๐๐	๖๘	๖,๒๓๕,๐๐๐
รวม	๑๒	๘๘๕,๐๐๐	๑๓	๑,๐๐๕,๐๐๐	๑๔	๑,๑๑๕,๐๐๐	๑๕	๑,๒๑๕,๐๐๐	๑๔	๑,๑๑๕,๐๐๐	๖๘	๖,๒๓๕,๐๐๐
๖. ยุทธศาสตร์การบริหารจัดการ												
๖.๑ แผนงานบริหารงานทั่วไป	๒	๔๐๐,๐๐๐	๖	๒,๑๕๐,๐๐๐	๔	๖๐๐,๐๐๐	๓	๕๐๐,๐๐๐	๕	๖๒๐,๐๐๐	๒๐	๔,๒๗๐,๐๐๐
รวม	๒	๔๐๐,๐๐๐	๖	๒,๑๕๐,๐๐๐	๔	๖๐๐,๐๐๐	๓	๕๐๐,๐๐๐	๕	๖๒๐,๐๐๐	๒๐	๔,๒๗๐,๐๐๐
รวมทั้งสิ้น	๕๐	๑๐,๔๙๐,๐๐๐	๗๔	๒๕,๗๔๘,๐๐๐	๗๐	๑๕,๑๖๐,๐๐๐	๗๒	๘,๘๔๗,๕๕๐	๗๐	๑๖,๔๐๐,๐๐๐	๓๑๗	๗๖,๖๔๕,๕๕๐

๒. บัญชีรายละเอียดโครงการพัฒนาท้องถิ่น

รายละเอียดโครงการพัฒนา
แผนพัฒนาท้องถิ่น (พ.ศ. ๒๕๖๖ - ๒๕๗๐) ทบพทวน ครั้งที่ ๑/๒๕๖๖
องค์การบริหารส่วนตำบลคูริง

ก. ยุทธศาสตร์ชาติที่ ๒ ด้านการสร้างความสามารถในการแข่งขัน

ข. แผนพัฒนาเศรษฐกิจและสังคมแห่งชาติ ฉบับที่ ๑๓ มุทหมายที่ ๑๒ ไทยมีกำลังคนสมรรถนะสูง มุ่งเรียนรู้อย่างต่อเนื่องตอเบื้องตอโยทย์การพัฒนาแห่งอนาคต มุทหมายที่ ๔ ไทยเป็นศูนย์กลางทางการแพทย์และสุขภาพมูลค่าสูง ๙. ไทยมีความยากจนข้ามรุ่นลดลงและมีความคุ้มครองทางสังคมที่เพียงพอเหมาะสม

ค. SDGs เป้าหมายที่ ๓ สร้างหลักประกันว่าคนมีชีวิตที่มีสุขภาพดี และส่งเสริมความเป็นอยู่ที่ดีสำหรับทุกกลุ่มวัย

ง. ยุทธศาสตร์จังหวัดที่ ๑ พัฒนาเศรษฐกิจและโครงสร้างพื้นฐานทางเศรษฐกิจ

จ. ยุทธศาสตร์การพัฒนาขององค์กรปกครองส่วนท้องถิ่นในเขตจังหวัดที่ ๑ ยุทธศาสตร์โครงสร้างพื้นฐาน

๑. ยุทธศาสตร์การพัฒนาโครงสร้างพื้นฐาน

กลยุทธ์ ส่งเสริมการบริการสาธารณะและพัฒนาโครงสร้างพื้นฐานให้มีมาตรฐานและทั่วถึง

๑.๑ แผนงานอุตสาหกรรมและการโยธา

ที่	โครงการ	วัตถุประสงค์	เป้าหมาย (ผลผลิตของโครงการ)	งบประมาณ					ตัวชี้วัด (KPI)	ผลที่คาดว่าจะได้รับ	หน่วยงาน รับผิดชอบหลัก
				๒๕๖๖ (บาท)	๒๕๖๗ (บาท)	๒๕๖๘ (บาท)	๒๕๖๙ (บาท)	๒๕๗๐ (บาท)			
๑	โครงการก่อสร้างถนน คสล. สายราษฎร์อุทิศ ๒ หมู่ที่ ๑ (One Plan)	เพื่อให้ประชาชนสัญจรและเป็นเส้นทางขนส่งผลผลิตทางเกษตรออกจำหน่ายได้สะดวกรวดเร็ว	ก่อสร้างถนน คสล. ขนาดผิวจราจรกว้าง ๕ ม. ระยะทาง ๘๐๐ ม. หนา ๐.๑๕ ม. ไหล่ทางหินคลุกข้างละ ๐.๕๐ ม. ตามแบบที่ อบต.กำหนด	๕๐๐,๐๐๐	๑,๐๐๐,๐๐๐			๑,๐๐๐,๐๐๐	ความสะดวกและปลอดภัยของประชาชนที่ใช้เส้นทาง ร้อยละ ๘๐ ขึ้นไป	การคมนาคมขนส่งสะดวก และรวดเร็ว ปลอดภัย	กองช่าง
๒	ก่อสร้างถนน คสล. ราษฎร์บำรุง หมู่ที่ ๑ (One plan)	เพื่อให้ประชาชนสัญจรและเป็นเส้นทางขนส่งผลผลิตทางเกษตรออกจำหน่ายได้สะดวกรวดเร็ว	ก่อสร้างถนน คสล. ขนาดผิวจราจรกว้าง ๕ ม. ระยะทาง ๒๔๐ ม. หนา ๐.๑๕ ม. ไหล่ทางหินคลุกข้างละ ๐.๕๐ ม. ตามแบบที่ อบต.กำหนด			๔๐๐,๐๐๐			ความสะดวกและปลอดภัยของประชาชนที่ใช้เส้นทาง ร้อยละ ๘๐ ขึ้นไป	การคมนาคมขนส่งสะดวก และรวดเร็ว ปลอดภัย	กองช่าง

ที่	โครงการ	วัตถุประสงค์	เป้าหมาย (ผลผลิตของโครงการ)	งบประมาณ					ตัวชี้วัด (KPI)	ผลที่คาดว่าจะได้รับ	หน่วยงาน รับผิดชอบหลัก
				๒๕๖๖ (บาท)	๒๕๖๗ (บาท)	๒๕๖๘ (บาท)	๒๕๖๙ (บาท)	๒๕๗๐ (บาท)			
๓	โครงการก่อสร้างถนน คสล. สายราษฎร์ด้าริ หมู่ที่ ๒ (One Plan)	เพื่อให้ประชาชนสัญจร และเป็นเส้นทางขนส่ง ผลผลิตทางเกษตร ออกจำหน่ายได้สะดวก รวดเร็ว	ก่อสร้างถนน คสล. ขนาดผิวจราจร กว้าง ๕ ม. ระยะทาง ๑,๐๐๐ ม. หนา ๐.๑๕ ม. ไหล่ทางหินคลุกข้าง ละ ๐.๕๐ ม. ตามแบบที่ อบต. กำหนด		๘๐๐,๐๐๐	๑,๐๐๐,๐๐๐	๑,๐๐๐,๐๐๐	๑,๐๐๐,๐๐๐	ความสะดวกและปลอดภัยของประชาชนที่ใช้เส้นทาง ร้อยละ ๘๐ ขึ้นไป	การคมนาคมขนส่ง สะดวก และรวดเร็ว ปลอดภัย	กองช่าง
๔	โครงการก่อสร้างถนน คสล.สายมิตรสัมพันธ์ หมู่ที่ ๒ (One Plan)	เพื่อให้ประชาชนสัญจร และเป็นเส้นทางขนส่ง ผลผลิตทางเกษตร ออกจำหน่ายได้สะดวก รวดเร็ว	ก่อสร้างถนน คสล. ขนาดผิวจราจร กว้าง ๕ ม. ระยะทาง ๕๕๐ หนา ๐.๑๕ ม. ไหล่ทางหินคลุกข้างละ ๐.๕๐ ม. ตามแบบที่ อบต.กำหนด		๑,๐๐๐,๐๐๐		๑,๐๐๐,๐๐๐		ความสะดวกและปลอดภัยของประชาชนที่ใช้เส้นทาง ร้อยละ ๘๐ ขึ้นไป	การคมนาคมขนส่ง สะดวก และรวดเร็ว ปลอดภัย	กองช่าง
๕	โครงการก่อสร้างถนน คสล.สายราษฎร์ช่วย พัฒนา หมู่ที่ ๒ (One Plan)	เพื่อให้ประชาชนสัญจร และเป็นเส้นทางขนส่ง ผลผลิตทางเกษตร ออกจำหน่ายได้สะดวก รวดเร็ว	ก่อสร้างถนน คสล. ขนาดผิวจราจร กว้าง ๕ ม. ระยะทาง ๕๕๐ หนา ๐.๑๕ ม. ไหล่ทางหินคลุกข้างละ ๐.๕๐ ม. ตามแบบที่ อบต.กำหนด		๑,๐๐๐,๐๐๐		๑,๐๐๐,๐๐๐		ความสะดวกและปลอดภัยของประชาชนที่ใช้เส้นทาง ร้อยละ ๘๐ ขึ้นไป	การคมนาคมขนส่ง สะดวก และรวดเร็ว ปลอดภัย	กองช่าง
๖	โครงการก่อสร้างถนน คสล. สายข่อยพิเศษ ๓ หมู่ที่ ๓ (One Plan)	เพื่อให้ประชาชนสัญจร และเป็นเส้นทางขนส่ง ผลผลิตทางเกษตร ออกจำหน่ายได้สะดวก รวดเร็ว	ก่อสร้างถนน คสล. ขนาดผิวจราจร กว้าง ๕ ม. ระยะทาง ๗๐๐ ม. หนา ๐.๑๕ ม. ไหล่ทางหินคลุกข้างละ ๐.๕๐ ม. ตามแบบที่ อบต.กำหนด	๕๐๐,๐๐๐		๑,๐๐๐,๐๐๐		๑,๐๐๐,๐๐๐	ความสะดวกและปลอดภัยของประชาชนที่ใช้เส้นทาง ร้อยละ ๘๐ ขึ้นไป	การคมนาคมขนส่ง สะดวก และรวดเร็ว ปลอดภัย	กองช่าง
๗	โครงการก่อสร้างถนน คสล. สายวงแหวน หมู่ที่ ๓	เพื่อให้ประชาชนสัญจร และเป็นเส้นทางขนส่ง ผลผลิตทางเกษตร ออกจำหน่ายได้สะดวก รวดเร็ว	ก่อสร้างถนน คสล. ขนาดผิวจราจร กว้าง ๕ ม. ระยะทาง ๕๕๐ ม. หนา ๐.๑๕ ม. ไหล่ทางหินคลุกข้างละ ๐.๕๐ ม. ตามแบบที่ อบต.กำหนด		๑,๐๐๐,๐๐๐			๑,๐๐๐,๐๐๐	ความสะดวกและปลอดภัยของประชาชนที่ใช้เส้นทาง ร้อยละ ๘๐ ขึ้นไป	การคมนาคมขนส่ง สะดวก และรวดเร็ว ปลอดภัย	กองช่าง

ที่	โครงการ	วัตถุประสงค์	เป้าหมาย (ผลผลิตของโครงการ)	งบประมาณ					ตัวชี้วัด (KPI)	ผลที่คาดว่าจะได้รับ	หน่วยงาน รับผิดชอบหลัก
				๒๕๖๖ (บาท)	๒๕๖๗ (บาท)	๒๕๖๘ (บาท)	๒๕๖๙ (บาท)	๒๕๗๐ (บาท)			
๘	โครงการก่อสร้างถนน คสล. สายเชื่อมวังมะปราง หมู่ที่ ๓	เพื่อให้ประชาชนสัญจรและเป็นเส้นทางขนส่งผลผลิตทางเกษตร ออกจำหน่ายได้สะดวก รวดเร็ว	ก่อสร้างถนน คสล. ขนาดผิวจราจรกว้าง ๕ ม. ระยะทาง ๓๐๐ ม. หนา ๐.๑๕ ม. ไหล่ทางหินคลุกข้างละ ๐.๕๐ ม. ตามแบบที่ อบต.กำหนด					๑,๐๐๐,๐๐๐	ความสะอาดและปลอดภัยของประชาชนที่ใช้เส้นทาง ร้อยละ ๘๐ ขึ้นไป	การคมนาคมขนส่งสะดวก และรวดเร็ว ปลอดภัย	กองช่าง
๙	โครงการก่อสร้างถนน คสล. สายควนจำปา หมู่ที่ ๔ (One Plan)	เพื่อให้ประชาชนสัญจรและเป็นเส้นทางขนส่งผลผลิตทางเกษตร ออกจำหน่ายได้สะดวก รวดเร็ว	ก่อสร้างถนน คสล. ขนาดผิวจราจรกว้าง ๕ ม. ระยะทาง ๕๕๐ ม. หนา ๐.๑๕ ม. ไหล่ทางหินคลุกข้างละ ๐.๕๐ ม. ตามแบบที่ อบต.กำหนด		๑,๐๐๐,๐๐๐		๑,๐๐๐,๐๐๐		ความสะอาดและปลอดภัยของประชาชนที่ใช้เส้นทาง ร้อยละ ๘๐ ขึ้นไป	การคมนาคมขนส่งสะดวก และรวดเร็ว ปลอดภัย	กองช่าง
๑๐	โครงการก่อสร้างถนน คสล. สายประชาสร้าง หมู่ที่ ๔ (One Plan)	เพื่อให้ประชาชนสัญจรและเป็นเส้นทางขนส่งผลผลิตทางเกษตร ออกจำหน่ายได้สะดวก รวดเร็ว	ก่อสร้างถนน คสล. ขนาดผิวจราจรกว้าง ๕ ม. ระยะทาง ๓๐๐ ม. หนา ๐.๑๕ ม. ไหล่ทางหินคลุกข้างละ ๐.๕๐ ม. ตามแบบที่ อบต.กำหนด			๑,๐๐๐,๐๐๐			ความสะอาดและปลอดภัยของประชาชนที่ใช้เส้นทาง ร้อยละ ๘๐ ขึ้นไป	การคมนาคมขนส่งสะดวก และรวดเร็ว ปลอดภัย	กองช่าง
๑๑	โครงการก่อสร้างถนน คสล. สายปทุมรัตน์ หมู่ที่ ๔ (One Plan)	เพื่อให้ประชาชนสัญจรและเป็นเส้นทางขนส่งผลผลิตทางเกษตร ออกจำหน่ายได้สะดวก รวดเร็ว	ก่อสร้างถนน คสล. ขนาดผิวจราจรกว้าง ๕ ม. ระยะทาง ๓๐๐ ม. หนา ๐.๑๕ ม. ไหล่ทางหินคลุกข้างละ ๐.๕๐ ม. ตามแบบที่ อบต.กำหนด			๑,๐๐๐,๐๐๐			ความสะอาดและปลอดภัยของประชาชนที่ใช้เส้นทาง ร้อยละ ๘๐ ขึ้นไป	การคมนาคมขนส่งสะดวก และรวดเร็ว ปลอดภัย	กองช่าง
๑๒	โครงการก่อสร้างถนน คสล. สายแมน ๑ นิคม หมู่ที่ ๕ (One Plan)	เพื่อให้ประชาชนสัญจรและเป็นเส้นทางขนส่งผลผลิตทางเกษตร ออกจำหน่ายได้สะดวก รวดเร็ว	ก่อสร้างถนน คสล. ขนาดผิวจราจรกว้าง ๕ ม. ระยะทาง ๔๑๐ ม. หนา ๐.๑๕ ม. ไหล่ทางหินคลุกข้างละ ๐.๕๐ ม. ตามแบบที่ อบต.กำหนด	๕๐๐,๐๐๐			๑,๐๐๐,๐๐๐		ความสะอาดและปลอดภัยของประชาชนที่ใช้เส้นทาง ร้อยละ ๘๐ ขึ้นไป	การคมนาคมขนส่งสะดวก และรวดเร็ว ปลอดภัย	กองช่าง

ที่	โครงการ	วัตถุประสงค์	เป้าหมาย (ผลผลิตของโครงการ)	งบประมาณ					ตัวชี้วัด (KPI)	ผลที่คาดว่าจะได้รับ	หน่วยงาน รับผิดชอบหลัก
				๒๕๖๖ (บาท)	๒๕๖๗ (บาท)	๒๕๖๘ (บาท)	๒๕๖๙ (บาท)	๒๕๗๐ (บาท)			
๑๓	โครงการก่อสร้างถนน คสล.สายซอย ๒ นิคม หมู่ที่ ๕ (One Plan)	เพื่อให้ประชาชนสัญจร และเป็นเส้นทางขนส่ง ผลผลิตทางเกษตร ออกจำหน่ายได้สะดวก รวดเร็ว	ก่อสร้างถนน คสล. ขนาดผิวจราจร กว้าง ๕ ม. ระยะทาง ๕๕๐ ม. หนา ๐.๑๕ ม. ไหล่ทางหินคลุกข้างละ ๐.๕๐ ม. ตามแบบที่ อบต.กำหนด			๑,๐๐๐,๐๐๐		๑,๐๐๐,๐๐๐	ความสะอาดและปลอดภัยของประชาชนที่ใช้เส้นทาง ร้อยละ ๘๐ ขึ้นไป	การคมนาคมขนส่ง สะดวก และรวดเร็ว ปลอดภัย	กองช่าง
๑๔	โครงการก่อสร้างถนน คสล.สายซอย ๓ นิคม หมู่ที่ ๕ (One Plan)	เพื่อให้ประชาชนสัญจร และเป็นเส้นทางขนส่ง ผลผลิตทางเกษตร ออกจำหน่ายได้สะดวก รวดเร็ว	ก่อสร้างถนน คสล. ขนาดผิวจราจร กว้าง ๕ ม. ระยะทาง ๕๕๐ ม. หนา ๐.๑๕ ม. ไหล่ทางหินคลุกข้างละ ๐.๕๐ ม. ตามแบบที่ อบต.กำหนด				๑,๐๐๐,๐๐๐	๑,๐๐๐,๐๐๐	ความสะอาดและปลอดภัยของประชาชนที่ใช้เส้นทาง ร้อยละ ๘๐ ขึ้นไป	การคมนาคมขนส่ง สะดวก และรวดเร็ว ปลอดภัย	กองช่าง
๑๕	โครงการก่อสร้างถนน คสล. สายซอย ๔ นิคม หมู่ที่ ๕ (One Plan)	เพื่อให้ประชาชนสัญจร และเป็นเส้นทางขนส่ง ผลผลิตทางเกษตร ออกจำหน่ายได้สะดวก รวดเร็ว	ก่อสร้างถนน คสล. ขนาดผิวจราจร กว้าง ๕ ม. ระยะทาง ๕๕๐ ม. หนา ๐.๑๕ ม. ไหล่ทางหินคลุกข้างละ ๐.๕๐ ม. ตามแบบที่ อบต.กำหนด		๑,๐๐๐,๐๐๐		๑,๐๐๐,๐๐๐		ความสะอาดและปลอดภัยของประชาชนที่ใช้เส้นทาง ร้อยละ ๘๐ ขึ้นไป	การคมนาคมขนส่ง สะดวก และรวดเร็ว ปลอดภัย	กองช่าง
๑๖	โครงการก่อสร้างถนน คสล. สายซอย ๔ นิคม หมู่ที่ ๖ (One Plan)	เพื่อให้ประชาชนสัญจร และเป็นเส้นทางขนส่ง ผลผลิตทางเกษตร ออกจำหน่ายได้สะดวก รวดเร็ว	ก่อสร้างถนน คสล. ขนาดผิวจราจร กว้าง ๕ ม. ระยะทาง ๕๕๐ ม. หนา ๐.๑๕ ม. ไหล่ทางหินคลุกข้างละ ๐.๕๐ ม. ตามแบบที่ อบต.กำหนด		๑,๐๐๐,๐๐๐		๑,๐๐๐,๐๐๐		ความสะอาดและปลอดภัยของประชาชนที่ใช้เส้นทาง ร้อยละ ๘๐ ขึ้นไป	การคมนาคมขนส่ง สะดวก และรวดเร็ว ปลอดภัย	กองช่าง
๑๗	โครงการก่อสร้างถนน คสล. สายทุ่งยอ หมู่ที่ ๖	เพื่อให้ประชาชนสัญจร และเป็นเส้นทางขนส่ง ผลผลิตทางเกษตร ออกจำหน่ายได้สะดวก รวดเร็ว	ก่อสร้างถนน คสล. ขนาดผิวจราจร กว้าง ๕ ม. ระยะทาง ๖๐๐ ม. หนา ๐.๑๕ ม. ไหล่ทางหินคลุกข้างละ ๐.๕๐ ม. ตามแบบที่ อบต.กำหนด	๑,๖๐๐,๐๐๐	๑,๐๐๐,๐๐๐				ความสะอาดและปลอดภัยของประชาชนที่ใช้เส้นทาง ร้อยละ ๘๐ ขึ้นไป	การคมนาคมขนส่ง สะดวก และรวดเร็ว ปลอดภัย	กองช่าง

ที่	โครงการ	วัตถุประสงค์	เป้าหมาย (ผลผลิตของโครงการ)	งบประมาณ					ตัวชี้วัด (KPI)	ผลที่คาดว่าจะได้รับ	หน่วยงาน รับผิดชอบหลัก
				๒๕๖๖ (บาท)	๒๕๖๗ (บาท)	๒๕๖๘ (บาท)	๒๕๖๙ (บาท)	๒๕๗๐ (บาท)			
๑๘	โครงการก่อสร้างถนน คสล. สายชี่ลาน - ท่าใหญ่ หมู่ที่ ๗ (One Plan)	เพื่อให้ประชาชนสัญจรและเป็นเส้นทางขนส่งผลผลิตทางเกษตร ออกจำหน่ายได้สะดวก รวดเร็ว	ก่อสร้างถนน คสล. ขนาดผิวจราจรกว้าง ๕ ม. ระยะทาง ๑,๙๐๐ ม. หนา ๐.๑๕ ม. ไหล่ทางหินคลุกข้างละ ๐.๕๐ ม. ตามแบบที่ อบต. กำหนด		๒,๕๐๐,๐๐๐	๑,๐๐๐,๐๐๐	๑,๐๐๐,๐๐๐	๑,๐๐๐,๐๐๐	ความสะดวกและปลอดภัยของประชาชนที่ใช้เส้นทาง ร้อยละ ๘๐ ขึ้นไป	การคมนาคมขนส่งสะดวก และรวดเร็ว ปลอดภัย	กองช่าง
๑๙	โครงการก่อสร้างถนน คสล. สายสองพี่น้อง หมู่ที่ ๗ (One Plan)	เพื่อให้ประชาชนสัญจรและเป็นเส้นทางขนส่งผลผลิตทางเกษตร ออกจำหน่ายได้สะดวก รวดเร็ว	ก่อสร้างถนน คสล. ขนาดผิวจราจรกว้าง ๕ ม. ระยะทาง ๕๕๐ ม. หนา ๐.๑๕ ม. ไหล่ทางหินคลุกข้างละ ๐.๕๐ ม. ตามแบบที่ อบต. กำหนด		๑,๐๐๐,๐๐๐		๑,๐๐๐,๐๐๐		ความสะดวกและปลอดภัยของประชาชนที่ใช้เส้นทาง ร้อยละ ๘๐ ขึ้นไป	การคมนาคมขนส่งสะดวก และรวดเร็ว ปลอดภัย	กองช่าง
๒๐	โครงการก่อสร้างถนน คสล. วันชัย หมู่ที่ ๗ (One Plan)	เพื่อให้ประชาชนสัญจรและเป็นเส้นทางขนส่งผลผลิตทางเกษตร ออกจำหน่ายได้สะดวก รวดเร็ว	ก่อสร้างถนน คสล. ขนาดผิวจราจรกว้าง ๕ ม. ระยะทาง ๓๐๐ ม. หนา ๐.๑๕ ม. ไหล่ทางหินคลุกข้างละ ๐.๕๐ ม. ตามแบบที่ อบต. กำหนด				๑,๐๐๐,๐๐๐		ความสะดวกและปลอดภัยของประชาชนที่ใช้เส้นทาง ร้อยละ ๘๐ ขึ้นไป	การคมนาคมขนส่งสะดวก และรวดเร็ว ปลอดภัย	กองช่าง
๒๑	โครงการก่อสร้างถนน คสล. สายวงเวียน หมู่ที่ ๗ (One Plan)	เพื่อให้ประชาชนสัญจรและเป็นเส้นทางขนส่งผลผลิตทางเกษตร ออกจำหน่ายได้สะดวก รวดเร็ว	ก่อสร้างถนน คสล. ขนาดผิวจราจรกว้าง ๕ ม. ระยะทาง ๓๐๐ ม. หนา ๐.๑๕ ม. ไหล่ทางหินคลุกข้างละ ๐.๕๐ ม. ตามแบบที่ อบต. กำหนด					๑,๐๐๐,๐๐๐	ความปลอดภัยในการเดินทางของประชาชน ร้อยละ ๘๐ ขึ้นไป	การเดินทางด้วยความ ปลอดภัย	กองช่าง
๒๒	โครงการก่อสร้างถนน คสล. สายดุสิตา หมู่ที่ ๗	เพื่อให้ประชาชนสัญจรและเป็นเส้นทางขนส่งผลผลิตทางเกษตร ออกจำหน่ายได้สะดวก รวดเร็ว	ก่อสร้างถนน คสล. ขนาดผิวจราจรกว้าง ๕ ม. ระยะทาง ๓๐๐ ม. หนา ๐.๑๕ ม. ไหล่ทางหินคลุกข้างละ ๐.๕๐ ม. ตามแบบที่ อบต. กำหนด			๑,๐๐๐,๐๐๐			ความสะดวกและปลอดภัยของประชาชนที่ใช้เส้นทาง ร้อยละ ๘๐ ขึ้นไป	การคมนาคมขนส่งสะดวก และรวดเร็ว ปลอดภัย	กองช่าง

ที่	โครงการ	วัตถุประสงค์	เป้าหมาย (ผลผลิตของโครงการ)	งบประมาณ					ตัวชี้วัด (KPI)	ผลที่คาดว่าจะได้รับ	หน่วยงาน รับผิดชอบหลัก
				๒๕๖๖ (บาท)	๒๕๖๗ (บาท)	๒๕๖๘ (บาท)	๒๕๖๙ (บาท)	๒๕๗๐ (บาท)			
๒๓	โครงการปรับปรุงและซ่อมแซมถนนคอนกรีต ถนนลาดยาง ถนนหินคลุก และถนนลูกรัง	เพื่อให้ประชาชนสัญจรและเป็นเส้นทางขนส่ง ผลผลิตทางเกษตร ออกจำหน่ายได้สะดวก รวดเร็ว	ปรับปรุงและซ่อมแซมถนน และท่อลอดถนน ตามแบบที่ อบต.คูริง กำหนด	๕๐๐,๐๐๐	๗๐๐,๐๐๐	๗๐๐,๐๐๐	๗๐๐,๐๐๐	๗๐๐,๐๐๐	ความสะอาดและปลอดภัยของประชาชนที่ใช้เส้นทาง ร้อยละ ๘๐ ขึ้นไป	การคมนาคมขนส่ง สะดวก และรวดเร็ว ปลอดภัย	กองช่าง
๒๔	โครงการก่อสร้างระบบประปาหมู่บ้าน แบบบาดาล หอถังเหล็ก หมู่ที่ ๓	เพื่อให้ประชาชนมีน้ำสะอาดใช้ตลอดทั้งปี	ก่อสร้างระบบประปาหมู่บ้าน แบบบาดาล หอถังเหล็ก ขนาด ๓๐ ลูกบาศก์เมตร ตามแบบที่ อบต. กำหนด		๑,๓๑๕,๐๐๐				ครัวเรือนผู้ใช้น้ำมีน้ำใช้ทุกครัวเรือน	ประชาชนมีน้ำสะอาดใช้ตลอดทั้งปี	กองช่าง
๒๕	โครงการก่อสร้างท่อเหลี่ยม ถนนสายอีลาน-ท่าใหญ่ (One Plan)	เพื่อเพิ่มการระบายน้ำให้สะดวก รวดเร็ว	ก่อสร้างสร้างท่อเหลี่ยมขนาด ๓x๓ เมตร จำนวน ๓ ช่อง ความยาว ๑๐ เมตร ถนนสายอีลาน-ท่าใหญ่ หมู่ที่ ๗ ตามแบบที่ อบต.กำหนด		๑,๔๐๐,๐๐๐				ความสะอาดและปลอดภัยของประชาชนที่ใช้เส้นทาง ร้อยละ ๘๐ ขึ้นไป	การคมนาคมขนส่ง สะดวก และรวดเร็ว ปลอดภัย	กองช่าง
๒๖	โครงการก่อสร้างท่อเหลี่ยม ถนนสายทุ่งยอ (One Plan)	เพื่อเพิ่มการระบายน้ำให้สะดวก รวดเร็ว	ก่อสร้างสร้างท่อเหลี่ยมขนาด ๒.๑๐x๒.๑๐ เมตร จำนวน ๒ ช่อง ความยาว ๑๐ เมตร ถนนสายทุ่งยอ หมู่ที่ ๖ ตามแบบที่ อบต.กำหนด		๕๕๐,๐๐๐				ความสะอาดและปลอดภัยของประชาชนที่ใช้เส้นทาง ร้อยละ ๘๐ ขึ้นไป	การคมนาคมขนส่ง สะดวก และรวดเร็ว ปลอดภัย	กองช่าง
๒๗	โครงการก่อสร้างท่อเหลี่ยม ถนนสายเม่น ๑ นิคม (One Plan)	เพื่อเพิ่มการระบายน้ำให้สะดวก รวดเร็ว	ก่อสร้างสร้างท่อเหลี่ยมขนาด ๒.๔๐x๒.๔๐ เมตร จำนวน ๑ ช่อง ความยาว ๘ เมตร ถนนสายเม่น ๑ หมู่ที่ ๕ ตามแบบที่ อบต.กำหนด			๓๓๐,๐๐๐			ความสะอาดและปลอดภัยของประชาชนที่ใช้เส้นทาง ร้อยละ ๘๐ ขึ้นไป	การคมนาคมขนส่ง สะดวก และรวดเร็ว ปลอดภัย	กองช่าง

ที่	โครงการ	วัตถุประสงค์	เป้าหมาย (ผลผลิตของโครงการ)	งบประมาณ					ตัวชี้วัด (KPI)	ผลที่คาดว่าจะได้รับ	หน่วยงาน รับผิดชอบหลัก
				๒๕๖๖ (บาท)	๒๕๖๗ (บาท)	๒๕๖๘ (บาท)	๒๕๖๙ (บาท)	๒๕๗๐ (บาท)			
๒๘	โครงการปรับปรุงและซ่อมแซมระบบประปาหมู่บ้าน	เพื่อให้ประชาชนมีน้ำสะอาดใช้ตลอดทั้งปี	ปรับปรุงและซ่อมแซมระบบประปาหมู่บ้าน		๕๐๐,๐๐๐		๕๐๐,๐๐๐		ครัวเรือนผู้ใช้น้ำมีน้ำใช้ทุกครัวเรือน	ประชาชนมีน้ำสะอาดใช้ตลอดทั้งปี	กองช่าง
๒๙	โครงการติดตั้งและซ่อมแซมไฟฟ้าสาธารณะ	เพื่อให้มีแสงสว่างเพียงพอ ป้องกันการเกิดอันตรายในการใช้รถใช้ถนน	ติดตั้งและซ่อมแซมไฟฟ้าสาธารณะ	๑๐๐,๐๐๐	๑๕๐,๐๐๐	๑๕๐,๐๐๐	๑๕๐,๐๐๐	๑๕๐,๐๐๐	ความสะดวกรและปลอดภัยของประชาชนที่ใช้เส้นทาง ร้อยละ ๘๐ ขึ้นไป	ประชาชนเดินทางด้วยความปลอดภัย	กองช่าง
๓๐	โครงการติดตั้งป้ายจราจร สัญญาณเตือน ไฟจราจร	เพื่อให้ประชาชนใช้รถใช้ถนนได้อย่างปลอดภัย	ติดตั้งติดตั้งป้ายจราจร สัญญาณเตือน และไฟจราจร ตามแบบที่ อบต.กำหนด				๒๐๐,๐๐๐		ประชาชนใช้ถนนอย่างปลอดภัย	ประชาชนมีน้ำสะอาดใช้ตลอดทั้งปี	กองช่าง
รวม	๓๐ โครงการ	-	-	๓,๗๐๐,๐๐๐	๑๖,๙๑๕,๐๐๐	๙,๐๘๐,๐๐๐	๑๒,๕๕๐,๐๐๐	๙,๘๕๐,๐๐๐	-	-	

๑.๒ แผนงานเคหะและชุมชน

ที่	โครงการ	วัตถุประสงค์	เป้าหมาย (ผลผลิตของโครงการ)	งบประมาณ					ตัวชี้วัด (KPI)	ผลที่คาดว่าจะได้รับ	หน่วยงาน รับผิดชอบหลัก
				๒๕๖๖ (บาท)	๒๕๖๗ (บาท)	๒๕๖๘ (บาท)	๒๕๖๙ (บาท)	๒๕๗๐ (บาท)			
๑	โครงการขยายเขตไฟฟ้าถนนสายเขาไผ่ (One Plan)	เพื่อให้ประชาชนมีไฟฟ้าใช้	อุดหนุนการไฟฟ้าส่วนภูมิภาค อำเภอท่าชะเพื่อขยายเขตการให้บริการไฟฟ้าถนนสายเขาไผ่				๑,๐๐๐,๐๐๐		ครัวเรือนไฟฟ้าใช้ทุกครัวเรือน	ประชาชนมีไฟฟ้าใช้ตลอดทั้งปี	กองช่าง การไฟฟ้าส่วนภูมิภาค ท่าชะ
รวม	๑ โครงการ	-	-	-	-	-	๑,๐๐๐,๐๐๐		-	-	

- ก. ยุทธศาสตร์ชาติที่ ๒ ด้านการสร้างความสามารถในการแข่งขัน
- ข. แผนพัฒนาเศรษฐกิจและสังคมแห่งชาติ ฉบับที่ ๑๓ มุขหมายที่ ๕ ไทยเป็นประตูการค้าการลงทุนและยุทธศาสตร์ทางโลจิสติกส์ที่สำคัญของภูมิภาค
- ค. SDGs เป้าหมายที่ ๙ สร้างโครงสร้างพื้นฐานที่มีความทนทาน ส่งเสริมการพัฒนาอุตสาหกรรมที่ครอบคลุมและยั่งยืน และส่งเสริมนวัตกรรม
- ง. ยุทธศาสตร์จังหวัดที่ ๒ การพัฒนาคน ครอบคลุม ชุมชน สังคมให้มีความมั่นคงตามหลักปรัชญาของเศรษฐกิจพอเพียง
- จ. ยุทธศาสตร์การพัฒนาขององค์กรปกครองส่วนท้องถิ่นในเขตจังหวัดที่ ๒ ยุทธศาสตร์การส่งเสริมคุณภาพชีวิต

๒. ยุทธศาสตร์การส่งเสริมคุณภาพชีวิต

กลยุทธ์ พัฒนาการศึกษาศึกษาและการเรียนรู้ให้ทั่วถึง

๒.๑ แผนงานการศึกษา

ที่	โครงการ	วัตถุประสงค์	เป้าหมาย (ผลผลิตของโครงการ)	งบประมาณ					ตัวชี้วัด (KPI)	ผลที่คาดว่าจะได้รับ	หน่วยงาน รับผิดชอบหลัก
				๒๕๖๖ (บาท)	๒๕๖๗ (บาท)	๒๕๖๘ (บาท)	๒๕๖๙ (บาท)	๒๕๗๐ (บาท)			
๑	โครงการสนับสนุนค่าใช้จ่ายการบริหารสถานศึกษาศูนย์พัฒนาเด็กเล็กองค์การบริหารส่วนตำบลคูริง	เพื่อให้การบริหารศูนย์พัฒนาเด็กเล็กให้ได้มาตรฐาน	สนับสนุนค่าใช้จ่ายการบริหารสถานศึกษาศูนย์พัฒนาเด็กเล็กองค์การบริหารส่วนตำบลคูริง ได้แก่ ค่าอาหารกลางวัน ค่าจัดการเรียนการสอน (รายหัว) ค่าหนังสือเรียน ค่าอุปกรณ์การเรียน ค่าเครื่องแบบนักเรียน ค่ากิจกรรมพัฒนาผู้เรียน	๒๐๐,๐๐๐	๔๐๐,๐๐๐	๔๐๐,๐๐๐	๔๐๐,๐๐๐	๔๐๐,๐๐๐	ร้อยละของเด็กที่ได้รับการส่งเสริมการจัดการเรียนการสอน และมีพัฒนาการที่เหมาะสมตามวัย	เด็กเล็กมีพัฒนาการที่เหมาะสมตามวัย	กองการศึกษา
๒	โครงการสนับสนุนค่าใช้จ่ายการบริหารสถานศึกษาศูนย์พัฒนาเด็กเล็กบ้านทุ่งยอ	เพื่อให้การบริหารศูนย์พัฒนาเด็กเล็กให้ได้มาตรฐาน	สนับสนุนค่าใช้จ่ายการบริหารสถานศึกษาศูนย์พัฒนาเด็กเล็กบ้านทุ่งยอ ได้แก่ ค่าอาหารกลางวัน ค่าจัดการเรียนการสอน (รายหัว) ค่าหนังสือเรียน ค่าอุปกรณ์การเรียน ค่าเครื่องแบบนักเรียน ค่ากิจกรรมพัฒนาผู้เรียน	๑๕๐,๐๐๐	๒๐๐,๐๐๐	๒๐๐,๐๐๐	๒๐๐,๐๐๐	๒๐๐,๐๐๐	ร้อยละของเด็กที่ได้รับการส่งเสริมการจัดการเรียนการสอน และมีพัฒนาการที่เหมาะสมตามวัย	เด็กเล็กมีพัฒนาการที่เหมาะสมตามวัย	กองการศึกษา
๓	โครงการสนับสนุนอาหารเสริม (นม)	สนับสนุนอาหารเสริม (นม) ให้กับนักเรียน รร. บ้านใหม่พัฒนา รร. ประชานิคม ๒ รร.บ้านท่าลานทอง และ ศพด. อบต.คูริง ศพด.บ้านทุ่งยอ	เด็กปฐมวัย , เด็กอนุบาล และเด็ก ป. ๑-ป.๖ ได้รับอาหารเสริม (นม)	๑,๑๐๐,๐๐๐	๘๕๐,๐๐๐	๘๕๐,๐๐๐	๘๕๐,๐๐๐	๘๕๐,๐๐๐	ร้อยละของเด็กนักเรียนที่ได้ดื่มนม	เด็กนักเรียนมีพัฒนาการสมวัย	กองการศึกษา

ที่	โครงการ	วัตถุประสงค์	เป้าหมาย (ผลผลิตของโครงการ)	งบประมาณ					ตัวชี้วัด (KPI)	ผลที่คาดว่าจะได้รับ	หน่วยงาน รับผิดชอบหลัก
				๒๕๖๖ (บาท)	๒๕๖๗ (บาท)	๒๕๖๘ (บาท)	๒๕๖๙ (บาท)	๒๕๗๐ (บาท)			
๔	โครงการอุดหนุนอาหารกลางวัน	เพื่อให้เด็กได้รับ สารอาหารที่ครบถ้วน พัฒนาการสมวัย	อุดหนุนอาหารกลางวันให้กับ รร.บ้าน ใหม่พัฒนา รร.ประชานิคม ๒ และ รร.บ้านท่าลานทอง	๒,๐๐๐,๐๐๐	๑๘๐,๐๐๐	๑๘๐,๐๐๐	๑๘๐,๐๐๐	๑๘๐,๐๐๐	ร้อยละของเด็ก นักเรียนที่ได้รับ อาหารกลางวัน	เด็กนักเรียนมี พัฒนาการสมวัย	กองการศึกษา
๕	โครงการเยาวชนวิศกรสังคม	เพื่อพัฒนาทักษะเด็ก และเยาวชนสู่ผู้นำใน ศตวรรษที่ ๒๑	เด็กและเยาวชนได้รับการพัฒนาอย่าง ต่อเนื่อง		๓๐,๐๐๐	๓๐,๐๐๐	๓๐,๐๐๐	๓๐,๐๐๐	ร้อยละของเด็กและ เยาวชนที่เข้าร่วม กิจกรรมและการพัฒนา	เด็กและเยาวชนได้ พัฒนาทักษะสู่การ เป็นผู้นำในศตวรรษที่	กองการศึกษา
๖	โครงการสนับสนุนการจัดกิจกรรมสภาเด็กและ เยาวชนตำบลคูริง	เพื่อพัฒนาทักษะและ พัฒนาศักยภาพของสภา	สนับสนุนการดำเนินกิจกรรมของสภา เด็กและเยาวชนตำบลคูริง		๕๐,๐๐๐	๕๐,๐๐๐	๕๐,๐๐๐	๕๐,๐๐๐	ร้อยละของเด็กและ เยาวชนที่เข้าร่วม กิจกรรมและการพัฒนา	การพัฒนาศักยภาพ ของเด็กและเยาวชน	กองการศึกษา
๗	โครงการก่อสร้างรั้ว ศูนย์พัฒนาเด็กเล็ก อบต. คูริง	เพื่อความปลอดภัยของ นักเรียน	ก่อสร้างรั้วคอนกรีตสำเร็จรูป ขนาดสูง ๑.๒๐ เมตร ยาว ๒๖๑.๐๐ เมตร ตามแบบที่ อบต.กำหนด		๕๓๓,๐๐๐				ร้อยละของจำนวนเด็ก ในศูนย์พัฒนาเด็กเล็ก	เด็กได้รับการดูแลให้ อยู่ในบริเวณที่ ปลอดภัย	กองการศึกษา
๘	โครงการก่อสร้างถนน คสล.ภายในศูนย์พัฒนา เด็กเล็ก อบต.คูริง	เพื่ออำนวยความสะดวก ให้แก่ผู้ปกครองและ นักเรียน	ก่อสร้างถนน คสล. ขนาดผิวจราจร กว้าง ๕ ม. ระยะทาง ๑๐๐ ม. หนา ๐.๑๕ ม. โหล่ทางหินคลุกข้างละ ๐.๕๐ ม. ตามแบบที่ อบต.กำหนด		๑๑๕,๐๐๐			๒๐๐,๐๐๐	ร้อยละของจำนวนเด็ก ในศูนย์พัฒนาเด็กเล็ก	เด็กและผู้ปกครองมี เส้นทางในการเดิน ทางเข้า-ออกที่สะดวก	กองการศึกษา
๙	โครงการก่อสร้างหลังคากันสาด พร้อม พุ่มไม้ทางเท้า	เพื่ออำนวยความสะดวก ให้แก่ครูและนักเรียน	ก่อสร้างอาคารหลังคากันสาด พร้อม พุ่มไม้ทางเท้า ศูนย์พัฒนาเด็กเล็ก อบต.คูริง ตามแบบที่ อบต.กำหนด		๔๕๐,๐๐๐				ร้อยละของจำนวนเด็ก ในศูนย์พัฒนาเด็กเล็ก	เด็กสามารถเดินไป ระหว่างอาคารได้ อย่างปลอดภัย	กองการศึกษา
รวม	๙ โครงการ	-	-	๓,๔๕๐,๐๐๐	๒,๘๐๘,๐๐๐	๑,๗๑๐,๐๐๐	๑,๗๑๐,๐๐๐	๑,๙๑๐,๐๐๐	-	-	-

กลยุทธ์ พัฒนาการงานสาธารณสุขโดยการบูรณาการทุกภาคส่วน

๒.๒ แผนงานสาธารณสุข

ที่	โครงการ	วัตถุประสงค์	เป้าหมาย (ผลผลิตของโครงการ)	งบประมาณ					ตัวชี้วัด (KPI)	ผลที่คาดว่าจะได้รับ	หน่วยงาน รับผิดชอบหลัก
				๒๕๖๖ (บาท)	๒๕๖๗ (บาท)	๒๕๖๘ (บาท)	๒๕๖๙ (บาท)	๒๕๗๐ (บาท)			
๑	โครงการป้องกันและควบคุมโรคไข้เลือดออก	เพื่อป้องกันและควบคุมโรคไข้เลือดออก	รณรงค์ป้องกันและควบคุมโรคไข้เลือดออก	๓๐,๐๐๐	๓๐,๐๐๐	๓๐,๐๐๐	๓๐,๐๐๐	๓๐,๐๐๐	ร้อยละของผู้เป็นโรคไข้เลือดออกลดลง	ประชาชนปลอดภัยจากโรคไข้เลือดออก	สำนักปลัด , กอง ทุนฯ
๒	โครงการสนับสนุนการควบคุม และเตรียมความพร้อมการป้องกันและควบคุมโรคติดต่อโรคติดต่อไวรัสโคโรนา 2019	เพื่อป้องกันและควบคุมโรคติดต่อ	ดำเนินการป้องกัน ควบคุมการแพร่ระบาดของโรคติดต่อไวรัสโคโรนา 2019	๓๐,๐๐๐					ร้อยละของประชาชนปลอดภัยจากโรค	ประชาชนปลอดภัยจากโรคติดต่อเชื้อไวรัสโคโรนา 2019	สำนักปลัด , กอง ทุนฯ
๓	โครงการสนับสนุนการควบคุม และเตรียมความพร้อมการป้องกันและควบคุมโรคติดต่อโรคไม่ติดต่อ และโรคอุบัติใหม่	เพื่อป้องกันและควบคุมโรค	ดำเนินการป้องกันและควบคุมโรคติดต่อ โรคไม่ติดต่อและโรคอุบัติใหม่	๑๐๐,๐๐๐	๕๐,๐๐๐	๕๐,๐๐๐	๕๐,๐๐๐	๕๐,๐๐๐	ร้อยละของประชาชนปลอดภัยจากโรค	ประชาชนปลอดภัยจากโรค	สำนักปลัด , กอง ทุนฯ
๔	โครงการสัตว์ปลอดโรค คนปลอดภัย จากโรคพิษสุนัขบ้า ตามพระปณิธานศาสตราจารย์ ดร.สมเด็จเจ้าฟ้าฯ กรมพระศรีสวางควัฒน วรขัตติยราชนารี	เพื่อป้องกันการเกิดโรคพิษสุนัขบ้า	จัดซื้อวัคซีนโรคพิษสุนัขบ้า ทำหมันสุนัขและแมว	๘๐,๐๐๐	๘๐,๐๐๐	๘๐,๐๐๐	๘๐,๐๐๐	๘๐,๐๐๐	ร้อยละของสุนัขและแมวที่ได้รับวัคซีนป้องกันโรค และทำหมัน	ประชาชนมีความปลอดภัยจากโรคพิษสุนัขบ้า	สำนักปลัด
๕	โครงการสำรวจจำนวนสัตว์และชิ้นทะเบียนสัตว์	เพื่อป้องกันการเกิดโรคพิษสุนัขบ้า	สำรวจและขึ้นทะเบียนสุนัขและแมว	๑๕,๐๐๐	๑๕,๐๐๐	๑๕,๐๐๐	๑๕,๐๐๐	๑๕,๐๐๐	ร้อยละของสุนัขและแมวที่ได้รับการขึ้น	ฐานข้อมูลในการควบคุมโรคพิษสุนัขบ้า	สำนักปลัด
๖	โครงการองค์กรปกครองส่วนท้องถิ่นและปศุสัตว์ร่วมมือป้องกันภัยโรคพิษสุนัขบ้า	เพื่อควบคุมและป้องกันโรคพิษสุนัขบ้า และลดจำนวนสุนัขและแมวแบบถาวร	อุดหนุนสำนักงานปศุสัตว์จังหวัด ชุมพร ในการทำหมันสุนัขและแมวในพื้นที่ตำบลคูริง	๓๐,๐๐๐	๓๐,๐๐๐	๓๐,๐๐๐			ร้อยละของสุนัขและแมวที่ได้รับการทำหมัน	ตำบลคูริงเป็นพื้นที่ปลอดภัยโรคพิษสุนัขบ้า	ปศุสัตว์อำเภอท่า ชะ
๗	โครงการทำหมันสุนัขและแมว	เพื่อควบคุมและป้องกันโรคพิษสุนัขบ้า และลดจำนวนสุนัขและแมวแบบถาวร	ทำหมันสุนัขและแมวในพื้นที่ตำบลคูริง		๖๐,๐๐๐	๖๐,๐๐๐	๖๐,๐๐๐	๖๐,๐๐๐	ร้อยละของสุนัขและแมวที่ได้รับการทำหมัน	ตำบลคูริงเป็นพื้นที่ปลอดภัยโรคพิษสุนัขบ้า	สำนักปลัด

ที่	โครงการ	วัตถุประสงค์	เป้าหมาย (ผลผลิตของโครงการ)	งบประมาณ					ตัวชี้วัด (KPI)	ผลที่คาดว่าจะได้รับ	หน่วยงาน รับผิดชอบหลัก
				๒๕๖๖ (บาท)	๒๕๖๗ (บาท)	๒๕๖๘ (บาท)	๒๕๖๙ (บาท)	๒๕๗๐ (บาท)			
๘	โครงการพระราชดำริด้านสาธารณสุข	เพื่อขับเคลื่อนโครงการพระราชดำริด้านสาธารณสุข	อุดหนุนคณะกรรมการหมู่บ้านเพื่อดำเนินโครงการตามแนวทางพระราชดำริด้านสาธารณสุข หรือจัดกิจกรรมโครงการพระราชดำริด้านสาธารณสุข	๑๔๐,๐๐๐	๑๔๐,๐๐๐	๑๔๐,๐๐๐	๑๔๐,๐๐๐	๑๔๐,๐๐๐	ร้อยละของผู้เข้าร่วมโครงการ	ประชาชนได้รับการดูแลและด้านสุขภาพตามโครงการพระราชดำริ	สำนักปลัด คณะกรรมการหมู่บ้าน
๙	โครงการอบรมผู้ประกอบการและผู้สัมผัสอาหาร	เพื่อผู้ประกอบการสามารถผลิตอาหารได้สะอาด ปลอดภัย ตามหลักการของกรมอนามัย	อบรมผู้ประกอบการ และผู้สัมผัสอาหาร สามารถปฏิบัติการประกอบอาหารเพื่อจำหน่ายได้ถูกต้องตามหลักสุขาภิบาลอาหาร		๒๐,๐๐๐	๒๐,๐๐๐		๒๐,๐๐๐	ร้อยละของผู้ประกอบกิจการและผู้สัมผัสอาหารที่ผ่านการอบรม	ผู้ประกอบการสามารถผลิตอาหารได้สะอาดและปลอดภัย	สำนักปลัด , กอง ทუნา
๑๐	โครงการส่งเสริมสนับสนุนการออกกำลังกายทุกกลุ่มวัย	เพื่อส่งเสริมให้ประชาชนมีสุขภาพร่างกายแข็งแรงปลอดจากโรค	สนับสนุนการออกกำลังกายของประชาชน	๗๐,๐๐๐	๗๐,๐๐๐	๗๐,๐๐๐	๗๐,๐๐๐	๗๐,๐๐๐	ร้อยละของประชาชนที่สุขภาพที่ดี	ประชาชนสุขภาพร่างกายแข็งแรงปลอดจากโรค	สำนักปลัด , กอง ทუნา
๑๑	โครงการเสริมสร้างความรู้อาสาสมัครด้านสาธารณสุข	เพื่อส่งเสริมอาสาสมัครมีความรู้ด้านสาธารณสุข	อบรมให้ความรู้อาสาสมัครสาธารณสุขมูลฐานประจำหมู่บ้านอาสาสมัครบริบาลท้องถิ่น Care Giver	๕๐,๐๐๐	๕๐,๐๐๐	๕๐,๐๐๐	๕๐,๐๐๐	๕๐,๐๐๐	ร้อยละของอาสาสมัครสาธารณสุขที่ได้รับการอบรม	อาสาสมัครด้านสาธารณสุขมีศักยภาพในการปฏิบัติงานเพิ่มขึ้น	สำนักปลัด , กอง ทუნา
๑๒	โครงการดูแลผู้สูงอายุที่มีภาวะพึ่งพิง และผู้มีภาวะพึ่งพิง	เพื่อให้ผู้สูงอายุ และผู้มีภาวะพึ่งพิง มีสุขภาพร่างกายและสุขภาพจิตที่ดี	เพื่อให้ผู้สูงอายุ และผู้มีภาวะพึ่งพิง ได้รับการดูแลโดยอาสาสมัครบริบาลท้องถิ่น care giver อสม.	๒๐๐,๐๐๐	๒๐๐,๐๐๐	๒๐๐,๐๐๐	๒๐๐,๐๐๐	๒๐๐,๐๐๐	ร้อยละของผู้สูงอายุและผู้มีภาวะพึ่งพิง มีสุขภาพที่ดี	ผู้ที่มีภาวะพึ่งพิงร้อยละ ๙๐ ได้รับการดูแล	สำนักปลัด , กอง ทუნา
รวม	๑๑ โครงการ	-	-	๗๔๕,๐๐๐	๗๔๕,๐๐๐	๗๔๕,๐๐๐	๖๙๕,๐๐๐	๗๑๕,๐๐๐	-	-	-

กลยุทธ์ พัฒนาระบบสวัสดิการสังคมและความมั่นคงทางสังคม

๒.๓ แผนงานสังคมสงเคราะห์

ที่	โครงการ	วัตถุประสงค์	เป้าหมาย (ผลผลิตของโครงการ)	งบประมาณ					ตัวชี้วัด (KPI)	ผลที่คาดว่าจะได้รับ	หน่วยงาน รับผิดชอบหลัก
				๒๕๖๖ (บาท)	๒๕๖๗ (บาท)	๒๕๖๘ (บาท)	๒๕๖๙ (บาท)	๒๕๗๐ (บาท)			
๑	โครงการปรับปรุงซ่อมแซมที่อยู่อาศัยสำหรับผู้สูงอายุ ผู้พิการ และผู้ยากไร้	เพื่อให้ผู้สูงอายุ ผู้พิการ และผู้ยากไร้ มีคุณภาพชีวิตที่ดี	ปรับปรุงซ่อมแซมที่อยู่อาศัยสำหรับผู้สูงอายุ ผู้พิการ และผู้ยากไร้	๑๐๐,๐๐๐	๑๐๐,๐๐๐	๑๐๐,๐๐๐	๑๐๐,๐๐๐	๑๐๐,๐๐๐	ร้อยละสูงอายุ ผู้พิการ และผู้ยากไร้ มีคุณภาพชีวิตที่ดี	สูงอายุ ผู้พิการ และผู้ยากไร้ ร้อยละ ๙๐ มีคุณภาพชีวิตที่ดี	สำนักปลัด , สภาองค์กรชุมชนฯ
๒	โครงการฟื้นฟูผู้ประสบสาธารณภัย และช่วยเหลือด้านอื่น ๆ	เพื่อฟื้นฟู เยียวยาผู้ประสบสาธารณภัย	ฟื้นฟู เยียวยาประชาชนผู้ประสบ สาธารณภัย และการช่วยเหลือด้านอื่น ๆ ตามระเบียบช่วยเหลือประชาชนฯ	๒๐๐,๐๐๐	๓๐๐,๐๐๐	๓๐๐,๐๐๐	๓๐๐,๐๐๐	๓๐๐,๐๐๐	ร้อยละของผู้ประสบสาธารณภัย และด้านอื่น ๆ ได้รับการฟื้นฟู เยียวยา	ประชาชนมีคุณภาพชีวิตที่ดีขึ้น	สำนักปลัด , ศูนย์ช่วยเหลือประชาชนฯ
๓	โครงการช่วยเหลือประชาชนด้านการให้ความช่วยเหลือเกษตรกรผู้มีรายได้น้อย	เพื่อช่วยเหลือประชาชนที่ได้รับความเดือดร้อน	ช่วยเหลือเกษตรกรผู้มีรายได้น้อย หรือ เกษตรกรที่อยู่ในครอบครัวที่มีฐานะยากจน ตามระเบียบช่วยเหลือประชาชนฯ		๓๐๐,๐๐๐	๓๐๐,๐๐๐	๓๐๐,๐๐๐	๓๐๐,๐๐๐	ร้อยละของประชาชนที่ได้รับความช่วยเหลือ	ประชาชนมีคุณภาพชีวิตที่ดีขึ้น	สำนักปลัด , ศูนย์ช่วยเหลือประชาชนฯ
๔	โครงการช่วยเหลือประชาชนด้านการส่งเสริมและพัฒนาคุณภาพชีวิต	เพื่อช่วยเหลือประชาชนที่ได้รับความเดือดร้อน	ช่วยเหลือผู้พิการ ผู้สูงอายุ ผู้มีรายได้น้อย ผู้ไร้ที่พึ่งและผู้ด้อยโอกาส และประชาชนผู้ควรได้รับการสงเคราะห์ ตามระเบียบช่วยเหลือประชาชนฯ		๓๐๐,๐๐๐	๓๐๐,๐๐๐	๓๐๐,๐๐๐	๓๐๐,๐๐๐	ร้อยละของประชาชนที่ได้รับความช่วยเหลือ	ประชาชนมีคุณภาพชีวิตที่ดีขึ้น	สำนักปลัด , ศูนย์ช่วยเหลือประชาชนฯ
๕	โครงการพัฒนาศักยภาพผู้สูงอายุ	เพื่อพัฒนาศักยภาพของผู้สูงอายุและสร้างสังคมของผู้สูงอายุ	จัดตั้งศูนย์พัฒนาศักยภาพผู้สูงอายุ ส่งเสริมสุขภาพ การพัฒนาอาชีพ โรงเรียนผู้สูงอายุ		๕๐,๐๐๐	๕๐,๐๐๐	๕๐,๐๐๐	๕๐,๐๐๐	ร้อยละของผู้สูงอายุได้รับการพัฒนาศักยภาพ	ผู้สูงอายุได้รับการพัฒนาศักยภาพ	สำนักปลัด
รวม	๕ โครงการ	-	-	๓๐๐,๐๐๐	๑,๐๕๐,๐๐๐	๑,๐๕๐,๐๐๐	๑,๐๕๐,๐๐๐	๑,๐๕๐,๐๐๐	-	-	-

กลยุทธ์ กลยุทธ์ส่งเสริมการอนุรักษ์ พื้นฟูป้องกันและการใช้ประโยชน์ทรัพยากรธรรมชาติและสิ่งแวดล้อม
๒.๔ แผนงานการเกษตร

ที่	โครงการ	วัตถุประสงค์	เป้าหมาย (ผลผลิตของโครงการ)	งบประมาณ					ตัวชี้วัด (KPI)	ผลที่คาดว่าจะได้รับ	หน่วยงาน รับผิดชอบหลัก
				๒๕๖๖ (บาท)	๒๕๖๗ (บาท)	๒๕๖๘ (บาท)	๒๕๖๙ (บาท)	๒๕๗๐ (บาท)			
๑	โครงการพัฒนาชีวิตวิถีชีวิตเศรษฐกิจพอเพียง	เพื่อส่งเสริมพัฒนาอาชีพและดำเนินชีวิตตามแนวทางเศรษฐกิจพอเพียง	การสนับสนุนและส่งเสริมความรู้การดำเนินการตามแนวทางเศรษฐกิจพอเพียง		๕๐,๐๐๐				ร้อยละของประชาชนที่ดำเนินชีวิตตามแนวทางเศรษฐกิจพอเพียง	ประชาชนยึดหลักแนวทางเศรษฐกิจพอเพียงมาใช้ในการดำเนินชีวิต	สำนักปลัด
๒	โครงการพัฒนาชีวิตวิถีชีวิตเศรษฐกิจพอเพียง	เพื่อส่งเสริมพัฒนาอาชีพและดำเนินชีวิตตามแนวทางเศรษฐกิจพอเพียง	การสนับสนุนและส่งเสริมความรู้การดำเนินการตามแนวทางเศรษฐกิจพอเพียง				๕๐,๐๐๐		ร้อยละของประชาชนที่ดำเนินชีวิตตามแนวทางเศรษฐกิจพอเพียง	ประชาชนยึดหลักแนวทางเศรษฐกิจพอเพียงมาใช้ในการดำเนินชีวิต	สำนักปลัด
๓	โครงการส่งเสริมการปลูกผักสวนครัวและผักปลอดสารพิษ	เพื่อให้ประชาชนปลูกผักสวนครัวภายในครัวเรือน และปลอดภัยจากสารเคมี	การสนับสนุนและส่งเสริมความรู้การปลูกผักสวนครัวโดยไม่ใช้สารเคมี		๑๐,๐๐๐		๑๐,๐๐๐		ร้อยละของผู้เข้าร่วมโครงการ	ประชาชนปลูกผักสวนครัวภายในครัวเรือน และปลอดภัยจากใช้สารเคมี	สำนักปลัด
๔	โครงการส่งเสริมการใช้ปุ๋ยหมักและปุ๋ยชีวภาพ	เพื่อให้ประชาชนมีความรู้ในการทำปุ๋ยหมักและปุ๋ยชีวภาพ ส่งเสริมการใช้ปุ๋ยหมัก ปุ๋ยชีวภาพในการทำเกษตรกรรม	อบรมและศึกษาดูงานการทำปุ๋ยหมักปุ๋ยชีวภาพ	๒๐,๐๐๐		๓๐,๐๐๐		๓๐,๐๐๐	ร้อยละของผู้เข้าร่วมโครงการ	ประชาชนใช้ปุ๋ยหมักปุ๋ยชีวภาพในการทำเกษตรกรรม	สำนักปลัด
๕	โครงการส่งเสริมการแปรรูปผลผลิตทางการเกษตร	เพื่อพัฒนาและเพิ่มมูลค่าผลผลิตทางการเกษตร	อบรมการแปรรูปและเพิ่มมูลค่าผลผลิตทางการเกษตร	๕๐,๐๐๐		๕๐,๐๐๐		๕๐,๐๐๐	ร้อยละของผู้เข้าร่วมโครงการ	ประชาชนสามารถเพิ่มมูลค่าผลผลิตทางการเกษตร	สำนักปลัด
๖	โครงการพัฒนาศักยภาพเกษตรกร	เพื่อพัฒนาและเพิ่มมูลค่าผลผลิตทางการเกษตร	ฝึกอบรม ศึกษาดูงานเพิ่มประสิทธิภาพการผลิตและการจำหน่ายพืชผลทางการเกษตร			๑๐๐,๐๐๐		๑๐๐,๐๐๐	ร้อยละของผู้เข้าร่วมโครงการ	ประชาชนสามารถเพิ่มมูลค่าผลผลิตทางการเกษตร	สำนักปลัด

ที่	โครงการ	วัตถุประสงค์	เป้าหมาย (ผลผลิตของโครงการ)	งบประมาณ					ตัวชี้วัด (KPI)	ผลที่คาดว่าจะได้รับ	หน่วยงาน รับผิดชอบหลัก
				๒๕๖๖ (บาท)	๒๕๖๗ (บาท)	๒๕๖๘ (บาท)	๒๕๖๙ (บาท)	๒๕๗๐ (บาท)			
๗	โครงการพัฒนาศักยภาพกลุ่มวิสาหกิจชุมชน	เพื่อพัฒนาและเพิ่มมูลค่าผลผลิตทางการเกษตร	ฝึกอบรม ศึกษาดูงานเพิ่มประสิทธิภาพการผลิตและการจำหน่ายพืชผลทางการเกษตร				๑๐๐,๐๐๐	๑๐๐,๐๐๐	ร้อยละของผู้เข้าร่วมโครงการ	ประชาชนสามารถเพิ่มมูลค่าผลผลิตทางการเกษตร	สำนักปลัด
รวม	๗ โครงการ	-	-	๗๐,๐๐๐	๖๐,๐๐๐	๑๘๐,๐๐๐	๑๖๐,๐๐๐	๒๘๐,๐๐๐	-	-	-

- ก. ยุทธศาสตร์ชาติที่ ๒ ด้านความมั่นคง
- ข. แผนพัฒนาเศรษฐกิจและสังคมแห่งชาติ ฉบับที่ ๑๓ มุทมาศที่ ๙ ไทยมีภาครัฐที่ทันสมัยมีประสิทธิภาพและตอบโจทย์ประชาชน
- ค. SDGs เป้าหมายที่ ๓ สร้างหลักประกันว่าคนมีชีวิตที่มีสุขภาพดี และส่งเสริมความเป็นอยู่ที่ดีสำหรับทุกคนในทุกวัย
- ง. ยุทธศาสตร์จังหวัดที่ ๔ การสร้างคนคุณภาพ การพัฒนาสังคมแห่งความสันติสุข มีความมั่นคงปลอดภัย ในชีวิตและทรัพย์สิน การพัฒนาชุมชน
- จ. ยุทธศาสตร์การพัฒนาขององค์กรปกครองส่วนท้องถิ่นในเขตจังหวัดที่ ๓ ยุทธศาสตร์การจัดระเบียบชุมชน/สังคม และการรักษาความสงบเรียบร้อย
๓. ยุทธศาสตร์การจัดระเบียบชุมชน สังคม และการรักษาความสงบเรียบร้อย
- กลยุทธ์ ส่งเสริมการมีส่วนร่วมในการพัฒนาท้องถิ่นด้านการเมืองและสังคมบริหารทั่วไป
- ๓.๑ แผนงานบริหารทั่วไป

ที่	โครงการ	วัตถุประสงค์	เป้าหมาย (ผลผลิตของโครงการ)	งบประมาณ					ตัวชี้วัด (KPI)	ผลที่คาดว่าจะได้รับ	หน่วยงาน รับผิดชอบหลัก
				๒๕๖๖ (บาท)	๒๕๖๗ (บาท)	๒๕๖๘ (บาท)	๒๕๖๙ (บาท)	๒๕๗๐ (บาท)			
๑	โครงการจัดการเลือกตั้งสมาชิกสภาและผู้บริหารท้องถิ่น	เพื่อส่งเสริมให้ประชาชนมีบทบาทและส่วนร่วมในการปกครองท้องถิ่นตามการปกครองระบอบประชาธิปไตยอันมีพระมหากษัตริย์ทรงเป็นพระประมุข	จัดการเลือกตั้งสมาชิกสภาท้องถิ่น ผู้บริหารท้องถิ่น	๑๕๐,๐๐๐	๑๕๐,๐๐๐	๑๕๐,๐๐๐	๕๐๐,๐๐๐	๑๕๐,๐๐๐	ร้อยละของประชาชน ผู้มาใช้สิทธิเลือกตั้ง	ผู้บริหารท้องถิ่น สมาชิกสภาท้องถิ่น ทำหน้าที่ในการบริหารและนิติบัญญัติต้องการบริหารส่วนตำบลคูริง	สำนักปลัด อบต.
๒	โครงการจัดกิจกรรมงานพระราชพิธี รัฐพิธี พิธีการต่างๆ วันสำคัญหรือการดำเนินงานตามนโยบายรัฐบาล การสั่งการของกระทรวงมหาดไทย และจังหวัดชุมพร	เพื่อน้อมรำลึกในพระมหากรุณาธิคุณและเป็นการสืบสานค่านิยมอันดีงามของสังคมไทยในการแสดงออกถึงความจงรักภักดีต่อสถาบันชาติ ศาสนา และพระมหากษัตริย์	อุดหนุนอำเภอท่าแซะโครงการจัดกิจกรรมงานพระราชพิธี รัฐพิธี พิธีการต่างๆ วันสำคัญหรือการดำเนินงานตามนโยบายรัฐบาล การสั่งการของกระทรวงมหาดไทย และจังหวัดชุมพร	๔๕,๐๐๐	๔๕,๐๐๐	๔๕,๐๐๐	๔๕,๐๐๐	๔๕,๐๐๐	ร้อยละของผู้บริหารท้องถิ่น สมาชิกสภาพนักงาน และประชาชนที่เข้าร่วมโครงการ	ผู้บริหารท้องถิ่น สมาชิกสภาพนักงาน และประชาชนมีความจงรักภักดีต่อสถาบันชาติ ศาสนา และพระมหากษัตริย์	สำนักปลัด อบต.

ที่	โครงการ	วัตถุประสงค์	เป้าหมาย (ผลผลิตของโครงการ)	งบประมาณ					ตัวชี้วัด (KPI)	ผลที่คาดว่าจะได้รับ	หน่วยงาน รับผิดชอบหลัก
				๒๕๖๖ (บาท)	๒๕๖๗ (บาท)	๒๕๖๘ (บาท)	๒๕๖๙ (บาท)	๒๕๗๐ (บาท)			
๓	โครงการกิจกรรมวันสำคัญของชาติ	เพื่อส่งเสริมให้ผู้บริหาร ท้องถิ่น สมาชิกสภา พนักงาน และประชาชน แสดงออกถึงความ จงรักภักดีต่อสถาบันชาติ ศาสนา และ พระมหากษัตริย์	จัดกิจกรรม สนับสนุนและร่วม กิจกรรมในงานพระราชพิธี รัฐพิธี และวันสำคัญของชาติ	๑๐๐,๐๐๐	๑๐๐,๐๐๐	๑๐๐,๐๐๐	๑๐๐,๐๐๐	๑๐๐,๐๐๐	ร้อยละของผู้เข้าร่วม กิจกรรม	ผู้บริหารท้องถิ่น สมาชิกสภา พนักงาน และ ประชาชน มีความ จงรักภักดีต่อสถาบัน ชาติ ศาสนา และ พระมหากษัตริย์	สำนักปลัด อบต.
๔	โครงการเสริมสร้างความรู้ประชาธิปไตย	เพื่อให้ผู้บริหารท้องถิ่น สมาชิกสภา พนักงาน และประชาชน มีความรู้ ความเข้าใจในบทบาท และหน้าที่ของตนตาม การปกครองระบอบ ประชาธิปไตย อันมี พระมหากษัตริย์ทรง เป็นพระประมุข	จัดกิจกรรม / อบรมสร้างความรู้เรื่อง การปกครองระบอบประชาธิปไตย		๑๐,๐๐๐	๑๐,๐๐๐	๑๐,๐๐๐	๑๐,๐๐๐	ร้อยละของผู้เข้าร่วม โครงการ	ผู้บริหารท้องถิ่น สมาชิกสภา พนักงาน และประชาชน มี ความรู้ความเข้าใจใน บทบาทและหน้าที่ ของตนตามการ ปกครองระบอบ ประชาธิปไตย อันมี พระมหากษัตริย์ทรง เป็นพระประมุข	สำนักปลัด อบต.
รวม	๓ โครงการ	-	-	๒๙๕,๐๐๐	๓๐๕,๐๐๐	๓๐๕,๐๐๐	๖๕๕,๐๐๐	๓๐๕,๐๐๐	-	-	-

กลยุทธ์ พัฒนาระบบสวัสดิการสังคมและความมั่นคงทางสังคมรักษาความสงบภายใน

๓.๒ แผนงานการรักษาความสงบภายใน

ที่	โครงการ	วัตถุประสงค์	เป้าหมาย (ผลผลิตของโครงการ)	งบประมาณ					ตัวชี้วัด (KPI)	ผลที่คาดว่าจะได้รับ	หน่วยงาน รับผิดชอบหลัก
				๒๕๖๖ (บาท)	๒๕๖๗ (บาท)	๒๕๖๘ (บาท)	๒๕๖๙ (บาท)	๒๕๗๐ (บาท)			
๑	โครงการป้องกันและลดอุบัติเหตุทางถนน	เพื่อป้องกันและลดอุบัติเหตุบนท้องถนน	จัดกิจกรรมป้องกันและลดอุบัติเหตุทางถนนในช่วงเทศกาล เช่น กิจกรรมรณรงค์ ตัดต้นไม้และซ่อมแซมถนน ตั้งจุดสกัด เป็นต้น	๑๐๐,๐๐๐	๑๐๐,๐๐๐	๑๐๐,๐๐๐	๑๐๐,๐๐๐	๑๐๐,๐๐๐	ร้อยละของการเกิดอุบัติเหตุบนท้องถนน	การเกิดอุบัติเหตุบนท้องถนนลดลง	สำนักปลัด อบต.
๒	โครงการจัดกิจกรรมวันอาสาสมัครป้องกันภัยฝ่ายพลเรือน	เพื่อสร้างจิตสำนึกและความเสียสละให้กับ อปพร.	จัดกิจกรรมวันอาสาสมัครป้องกันภัยฝ่ายพลเรือน	๑๕,๐๐๐		๑๕,๐๐๐		๑๕,๐๐๐	ร้อยละของ อปพร. ที่เข้าร่วมโครงการ	อปพร. มีจิตสำนึก ความเสียสละในการปฏิบัติหน้าที่	สำนักปลัด อบต.
๓	โครงการให้ความรู้ในการป้องกันและบรรเทาสาธารณภัย	เพื่อให้ อปพร. และประชาชนมีความรู้ในการป้องกันและบรรเทาสาธารณภัย	อบรมให้ความรู้อปพร. เด็ก เยาวชน และประชาชนในการป้องกันและบรรเทาสาธารณภัย เช่น ไฟป่า ไฟไหม้ อุบัติทางน้ำ เป็นต้น	๒๐,๐๐๐	๒๐,๐๐๐	๒๐,๐๐๐	๒๐,๐๐๐	๒๐,๐๐๐	ร้อยละของ อปพร. และประชาชนที่มีความรู้ในการป้องกันและบรรเทาสาธารณภัย	อปพร. และประชาชนมีความรู้ในการป้องกันและบรรเทาสาธารณภัย	สำนักปลัด อบต.
๔	โครงการฝึกอบรมอาสาสมัครป้องกันภัยฝ่ายพลเรือน (ทบทวน)	เพื่อให้ อปพร. มีความพร้อมในการปฏิบัติหน้าที่	เพื่อพัฒนาความรู้ในการปฏิบัติงานของ อปพร. (ทบทวน) หลักสูตรของหน่วยงานต่าง ๆ			๑๐๐,๐๐๐			ร้อยละของ อปพร. ที่มีความพร้อมในการปฏิบัติหน้าที่	อปพร. มีความพร้อมในการปฏิบัติหน้าที่	สำนักปลัด อบต.
๕	โครงการฝึกอบรมอาสาสมัครป้องกันภัยฝ่ายพลเรือน	เพื่อให้ อปพร. มีความพร้อมในการปฏิบัติหน้าที่	เพื่อจัดฝึกอบรมประชาชนที่สมัครเป็นอาสาสมัครป้องกันภัยฝ่ายพลเรือน หรือส่งผู้สมัครเข้ารับการฝึกอบรมหลักสูตรอาสาสมัครป้องกันภัยฝ่ายพลเรือนของหน่วยงานต่างๆ	๒๐๐,๐๐๐			๒๐๐,๐๐๐		ร้อยละของ อปพร. ที่มีความพร้อมในการปฏิบัติหน้าที่	อปพร. มีความพร้อมในการปฏิบัติหน้าที่	สำนักปลัด อบต.

ที่	โครงการ	วัตถุประสงค์	เป้าหมาย (ผลผลิตของโครงการ)	งบประมาณ					ตัวชี้วัด (KPI)	ผลที่คาดว่าจะ จะได้รับ	หน่วยงาน รับผิดชอบหลัก
				๒๕๖๖	๒๕๖๗	๒๕๖๘	๒๕๖๙	๒๕๗๐			
				(บาท)	(บาท)	(บาท)	(บาท)	(บาท)			
๖	โครงการช่วยเหลือผู้ประสบสาธารณภัย	เพื่อช่วยเหลือและฟื้นฟูผู้ประสบสาธารณภัย	ช่วยเหลือประชาชนผู้ประสบภัยพิบัติและสาธารณภัยต่าง ๆ	๑๐๐,๐๐๐	๓๐๐,๐๐๐	๓๐๐,๐๐๐	๓๐๐,๐๐๐	๓๐๐,๐๐๐	ร้อยละของผู้ประสบสาธารณภัยที่ได้รับการช่วยเหลือ	ผู้ประสบสาธารณภัยได้รับการช่วยเหลือ	สำนักปลัด อบต.
๗	โครงการป้องกันและควบคุมไฟฟ้า	เพื่อป้องกันปัญหาไฟฟ้าและหมอกควัน	อบรมให้ความรู้การป้องกันไฟฟ้าและจัดทำแนวกันไฟฟ้าชุมชน			๕๐,๐๐๐			จำนวนการเกิดไฟฟ้า	การป้องกันปัญหาไฟฟ้าและหมอกควัน	สำนักปลัด อบต.
๘	โครงการสนับสนุนการดำเนินงานศูนย์จิตอาสา	เพื่อประชาชนมีจิตสาธารณะ เสียสละเพื่อประโยชน์ของส่วนรวม	ดำเนินกิจกรรมจิตอาสาตามแนวพระราชดำริ	๑๐,๐๐๐	๑๐,๐๐๐	๑๐,๐๐๐	๑๐,๐๐๐	๑๐,๐๐๐	ร้อยละของประชาชนที่เข้าร่วมจิตอาสา	ประชาชนมีจิตสาธารณะ เสียสละเพื่อประโยชน์ของส่วนรวม	สำนักปลัด อบต.
๙	โครงการฝึกอบรมชุดปฏิบัติการจิตอาสาภัยพิบัติ ประจำองค์การบริหารส่วนตำบลคูริง	เพื่อสนับสนุนให้โครงการจิตอาสาพระราชทาน ในระดับพื้นที่ที่มีความเข้มแข็งและมีทักษะ ความรู้ ความชำนาญในการจัดการภัยพิบัติ	จัดฝึกอบรมจิตอาสาให้มีความรู้ในการจัดการภัยพิบัติ				๑๑๐,๐๐๐		ร้อยละของประชาชนที่เข้าร่วมจิตอาสา	ประชาชนมีจิตสาธารณะ เสียสละเพื่อประโยชน์ของส่วนรวม	สำนักปลัด อบต.
รวม	๙ โครงการ	-	-	๔๔๕,๐๐๐	๔๓๐,๐๐๐	๕๙๕,๐๐๐	๗๔๐,๐๐๐	๔๔๕,๐๐๐	-	-	-

กลยุทธ์ พัฒนาระบบสวัสดิการสังคมและความมั่นคงทางสังคมรักษาความสงบภายใน
 ๓.๓ แผนงานสร้างความเข้มแข็งของชุมชน

ที่	โครงการ	วัตถุประสงค์	เป้าหมาย (ผลผลิตของโครงการ)	งบประมาณ					ตัวชี้วัด (KPI)	ผลที่คาดว่าจะได้รับ	หน่วยงาน รับผิดชอบหลัก
				๒๕๖๖	๒๕๖๗	๒๕๖๘	๒๕๖๙	๒๕๗๐			
				(บาท)	(บาท)	(บาท)	(บาท)	(บาท)			
๑	โครงการป้องกันและแก้ไขปัญหายาเสพติด	เพื่อให้เด็ก เยาวชน และประชาชน ตระหนักถึงพิษภัยของยาเสพติด การป้องกันและแก้ไขปัญหายาเสพติด	การให้ความรู้เด็ก เยาวชน และประชาชนเกี่ยวกับพิษภัยของยาเสพติด และการดำเนินการป้องกันปัญหา ยาเสพติด	๕๐,๐๐๐	๕๐,๐๐๐	๕๐,๐๐๐	๕๐,๐๐๐	๕๐,๐๐๐	ร้อยละของปัญหาคดี ยาเสพติดลดลง	เด็ก เยาวชน และประชาชน ตระหนักถึงพิษภัยของยาเสพติด หลีกเลี่ยงจากการยุ่งเกี่ยวกับยาเสพติด	สำนักปลัด อบต.
รวม	๑ โครงการ	-	-	๕๐,๐๐๐	๕๐,๐๐๐	๕๐,๐๐๐	๕๐,๐๐๐	๕๐,๐๐๐	-	-	-

- ก. ยุทธศาสตร์ชาติที่ ๕ ด้านการสร้างการเติบโตบนคุณภาพชีวิตที่เป็นมิตรกับสิ่งแวดล้อม
- ข. แผนพัฒนาเศรษฐกิจและสังคมแห่งชาติ ฉบับที่ ๑๓ มุทมาศที่ ๑๑ ไทยสามารถลดความเสี่ยงและผลกระทบจากภัยธรรมชาติและการเปลี่ยนแปลงสภาพภูมิอากาศ
- ค. SDGs เป้าหมายที่ ๑๕ ปกป้อง พื้นฟู และสนับสนุนการใช้ระบบนิเวศบนบกอย่างยั่งยืน จัดการป่าไม้อย่างยั่งยืน ต่อสู้การกลายสภาพเป็นทะเลทราย หยุดการเสื่อมโทรมของที่ดินและฟื้นสภาพกลับมาใหม่ และหยุดการสูญเสียความหลากหลายทางชีวภาพ
- ง. ยุทธศาสตร์จังหวัดที่ ๓ การบริหารจัดการทรัพยากรธรรมชาติและสิ่งแวดล้อมให้มีความสมดุลและยั่งยืน
- จ. ยุทธศาสตร์การพัฒนาขององค์กรปกครองส่วนท้องถิ่นในเขตจังหวัดที่ ๕ ยุทธศาสตร์การบริหารจัดการและการอนุรักษ์ทรัพยากรธรรมชาติและสิ่งแวดล้อม
๔. ยุทธศาสตร์บริหารจัดการและการอนุรักษ์ทรัพยากรธรรมชาติและสิ่งแวดล้อม
- กลยุทธ์ส่งเสริมการอนุรักษ์ พื้นฟูป้องกันและการใช้ประโยชน์ทรัพยากรธรรมชาติและสิ่งแวดล้อม
- ๔.๑ แผนงานการเกษตร

ที่	โครงการ	วัตถุประสงค์	เป้าหมาย (ผลผลิตของโครงการ)	งบประมาณ					ตัวชี้วัด (KPI)	ผลที่คาดว่าจะได้รับ	หน่วยงาน รับผิดชอบหลัก
				๒๕๖๖ (บาท)	๒๕๖๗ (บาท)	๒๕๖๘ (บาท)	๒๕๖๙ (บาท)	๒๕๗๐ (บาท)			
๑	โครงการลดการใช้พลังงาน	เพื่อส่งเสริมให้ประชาชนลดใช้พลังงาน	อบรม ศึกษาดูงาน ด้านการใช้พลังงานทดแทน และการลดใช้พลังงาน			๕๐,๐๐๐		๕๐,๐๐๐	ร้อยละของผู้เข้าร่วมโครงการ	การมีจิตสำนึกในการลดใช้พลังงาน	สำนักปลัด อบต.
๒	โครงการใช้พลังงานทดแทน	เพื่อส่งเสริมให้ประชาชนใช้พลังงานทดแทน	การสนับสนุนให้ประชาชนใช้พลังงานทดแทน	๑๐๐,๐๐๐	๑๐๐,๐๐๐	๑๐๐,๐๐๐	๑๐๐,๐๐๐	๑๐๐,๐๐๐	ร้อยละของผู้เข้าร่วมโครงการ	การลดใช้พลังงาน	สำนักปลัด อบต.
๓	โครงการอนุรักษ์พันธุกรรมพืช อันเนื่องมาจากพระราชดำริ สมเด็จพระเทพรัตนราชสุดาฯ สยามบรมราชกุมารี	เพื่อเห็นถึงความสำคัญของพันธุกรรมพืช และการอนุรักษ์พัฒนาพันธุกรรมพืช	การสำรวจเก็บข้อมูล การปกป้องรักษา การพัฒนาพันธุกรรมพืช และการขึ้นทะเบียนระบบข้อมูลพันธุกรรมพืช		๖๐,๐๐๐	๖๐,๐๐๐	๖๐,๐๐๐	๖๐,๐๐๐	ร้อยละของพันธุกรรมพืชที่ได้รับการขึ้นทะเบียน	การอนุรักษ์และพัฒนาพันธุกรรมพืช	สำนักปลัด อบต.
๔	โครงการขุดลอกแหล่งน้ำสาธารณะ	เพื่อเพิ่มปริมาณการกักเก็บน้ำเพื่อการเกษตร	ขุดลอกแหล่งน้ำสาธารณะ เช่น นาตามาก คลองกะเลา คลองยี่ลาน		๕๐๐,๐๐๐		๕๐๐,๐๐๐		ร้อยละของปริมาณการกักเก็บน้ำที่เพิ่มขึ้น	ประชาชนมีแหล่งน้ำเพื่อการเกษตรเพิ่มขึ้น	สำนักปลัด อบต.
รวม	๔ โครงการ	-	-	๑๐๐,๐๐๐	๖๖๐,๐๐๐	๒๑๐,๐๐๐	๖๖๐,๐๐๐	๒๑๐,๐๐๐	-	-	-

กลยุทธ์ ส่งเสริมการอนุรักษ์ ฟื้นฟูป้องกันและการใช้ประโยชน์ทรัพยากรธรรมชาติและสิ่งแวดล้อม
 ๔.๒ แผนงานเคหะและชุมชน

ที่	โครงการ	วัตถุประสงค์	เป้าหมาย (ผลผลิตของโครงการ)	งบประมาณ					ตัวชี้วัด (KPI)	ผลที่คาดว่าจะได้รับ	หน่วยงาน รับผิดชอบหลัก
				๒๕๖๖ (บาท)	๒๕๖๗ (บาท)	๒๕๖๘ (บาท)	๒๕๖๙ (บาท)	๒๕๗๐ (บาท)			
๑	โครงการบริหารจัดการขยะมูลฝอยและสิ่งปฏิกูล	เพื่อส่งเสริมให้เด็ก ประชาชน และอาสาสมัครท้องถิ่นรักษ์โลก เห็นความสำคัญของการจัดการขยะภายในครัวเรือนได้เอง	อบรมให้ความรู้แก่เด็กนักเรียน ประชาชน และอาสาสมัครท้องถิ่นรักษ์โลกในการจัดการกับขยะภายในครัวเรือน และการดำเนินการตามโครงการจังหวัดสะอาด	๕๐,๐๐๐					ร้อยละของจำนวนครัวเรือนที่สามารถจัดการขยะภายในครัวเรือน	ตำบลปลอดขยะ	สำนักปลัด อบต.
๒	โครงการบริหารจัดการขยะมูลฝอย	เพื่อส่งเสริมให้เด็ก ประชาชน และอาสาสมัครท้องถิ่นรักษ์โลก เห็นความสำคัญของการจัดการขยะภายในครัวเรือนได้เอง	อบรมให้ความรู้แก่เด็กนักเรียน ประชาชน และอาสาสมัครท้องถิ่นรักษ์โลกในการจัดการกับขยะภายในครัวเรือน และการดำเนินการตามโครงการจังหวัดสะอาด		๕๐,๐๐๐	๕๐,๐๐๐	๕๐,๐๐๐	๕๐,๐๐๐	ร้อยละของจำนวนครัวเรือนที่สามารถจัดการขยะภายในครัวเรือน	ตำบลปลอดขยะ	สำนักปลัด อบต.
รวม	๒ โครงการ	-	-	๕๐,๐๐๐	๕๐,๐๐๐	๕๐,๐๐๐	๕๐,๐๐๐	๕๐,๐๐๐	-	-	-

ก. ยุทธศาสตร์ชาติที่ ๔ ด้านการสร้างโอกาส ความเสมอภาค และความเท่าเทียมกันทางสังคม

ข. แผนพัฒนาเศรษฐกิจและสังคมแห่งชาติ ฉบับที่ ๑๓ มุทหมายที่ ๒ ไทยเป็นจุดหมายของการท่องเที่ยวที่เน้นคุณภาพและความยั่งยืน

ค. SDGs เป้าหมายที่ ๑๐ ลดความไม่เสมอภาคภายในประเทศและระหว่างประเทศ และเป้าหมายที่ ๑๖ ส่งเสริมสังคมที่สงบสุขและครอบคลุมเพื่อการพัฒนาที่ยั่งยืน ให้ทุกคนเข้าถึงความยุติธรรม

ง. ยุทธศาสตร์จังหวัดที่ ๒ การพัฒนาคน ครอบคลุม ชุมชน สังคมให้มีความมั่นคงตามหลักปรัชญาของเศรษฐกิจพอเพียง

จ. ยุทธศาสตร์การพัฒนาขององค์การปกครองส่วนท้องถิ่นในเขตจังหวัดที่ ๔ ด้านการพัฒนาการวางแผน การส่งเสริมการลงทุน พาณิชยกรรม และการท่องเที่ยว และยุทธศาสตร์ที่ ๖ ยุทธศาสตร์ศิลปะ วัฒนธรรม จารีตประเพณี และภูมิปัญญาท้องถิ่น

๕. ยุทธศาสตร์การส่งเสริมศิลปะ วัฒนธรรม จารีตประเพณี และภูมิปัญญาท้องถิ่น

กลยุทธ์ สนับสนุนการปลูกจิตสำนึกด้านคุณธรรมจริยธรรม การอนุรักษ์ศิลปวัฒนธรรมและภูมิปัญญาท้องถิ่น

๕.๑ แผนงานศาสนาวัฒนธรรมและนันทนาการ

ที่	โครงการ	วัตถุประสงค์	เป้าหมาย (ผลผลิตของโครงการ)	งบประมาณ					ตัวชี้วัด (KPI)	ผลที่คาดว่าจะได้รับ	หน่วยงาน รับผิดชอบหลัก
				๒๕๖๖ (บาท)	๒๕๖๗ (บาท)	๒๕๖๘ (บาท)	๒๕๖๙ (บาท)	๒๕๗๐ (บาท)			
๑	โครงการส่งเสริมการอนุรักษ์ภูมิปัญญาท้องถิ่น	เพื่ออนุรักษ์ภูมิปัญญาท้องถิ่น	กิจกรรมอนุรักษ์ภูมิปัญญาท้องถิ่น การจัดตั้งชมรมภูมิปัญญา	๒๐,๐๐๐	๒๐,๐๐๐	๒๐,๐๐๐	๒๐,๐๐๐	๒๐,๐๐๐	ร้อยละของผู้เข้าร่วมโครงการ	วัฒนธรรมท้องถิ่น ได้รับการสืบสาน	กองการศึกษา
๒	โครงการส่งเสริมวัฒนธรรมท้องถิ่น	เพื่อส่งเสริมและร่วมสืบสานวัฒนธรรมท้องถิ่น	กิจกรรมสืบสานวัฒนธรรมท้องถิ่น	๑๐,๐๐๐	๑๐,๐๐๐	๑๐,๐๐๐	๑๐,๐๐๐	๑๐,๐๐๐	ร้อยละของผู้เข้าร่วมโครงการ	วัฒนธรรมท้องถิ่น ได้รับการสืบสาน	กองการศึกษา
๓	โครงการอุดหนุนวันตรุษไทยวัดประชานิคม (One Plan)	เพื่อเป็นการสืบสานประเพณี วัฒนธรรมของท้องถิ่น	อุดหนุนวัดประชานิคมในการจัดงานประเพณีวันตรุษไทย	๑๐๐,๐๐๐	๑๐๐,๐๐๐	๑๐๐,๐๐๐	๑๐๐,๐๐๐	๑๐๐,๐๐๐	ร้อยละของงบประมาณที่ได้รับอุดหนุน	การสืบสานประเพณีวัฒนธรรมของท้องถิ่น	กองการศึกษา
๔	โครงการทำนุบำรุงศาสนาในวันสำคัญต่างๆ	เพื่อทำนุบำรุงศาสนา	กิจกรรมการส่งเสริมพระพุทธศาสนาให้กับประชาชนในวันสำคัญทางศาสนา	๑๐,๐๐๐	๑๐,๐๐๐	๑๐,๐๐๐	๑๐,๐๐๐	๑๐,๐๐๐	ร้อยละของผู้เข้าร่วมโครงการ	ทำนุบำรุงศาสนา	กองการศึกษา
๕	โครงการส่งเสริมคุณธรรม จริยธรรมเด็ก และเยาวชน	เพื่อสร้างเสริมคุณธรรม จริยธรรมให้เด็กและเยาวชน	ฝึกอบรมด้านคุณธรรม จริยธรรมให้กับเด็กและเยาวชน	๒๐,๐๐๐	๒๐,๐๐๐	๒๐,๐๐๐	๒๐,๐๐๐	๒๐,๐๐๐	ร้อยละของเด็กและเยาวชนที่เข้าร่วมโครงการ	เด็กและเยาวชนมีคุณธรรม จริยธรรม	กองการศึกษา
๖	โครงการประเพณีวันลอยกระทง	เพื่อให้ประชาชนร่วมสืบสานประเพณีวันลอยกระทง	จัดกิจกรรมวันลอยกระทง ณ ประตูละบายน้ำท่าแซะ	๑๕๐,๐๐๐	๒๐๐,๐๐๐	๒๐๐,๐๐๐	๒๐๐,๐๐๐	๒๐๐,๐๐๐	ร้อยละของผู้เข้าร่วมโครงการ	การสืบสานประเพณีวันลอยกระทง	กองการศึกษา
๗	โครงการประเพณีวันขึ้นปีใหม่	เพื่อให้ประชาชนร่วมสืบสานประเพณีวันขึ้นปีใหม่	จัดกิจกรรมในวันขึ้นปีใหม่	๕๐,๐๐๐	๕๐,๐๐๐	๕๐,๐๐๐	๕๐,๐๐๐	๕๐,๐๐๐	ร้อยละของผู้เข้าร่วมโครงการ	การสืบสานประเพณีวันขึ้นปีใหม่	กองการศึกษา
๘	โครงการสืบสานประเพณีสงกรานต์	เพื่อให้ประชาชนร่วมสืบสานประเพณีสงกรานต์	จัดกิจกรรมการสืบสานประเพณีสงกรานต์	๕๐,๐๐๐	๕๐,๐๐๐	๕๐,๐๐๐	๕๐,๐๐๐	๕๐,๐๐๐	ร้อยละของผู้เข้าร่วมโครงการ	การสืบสานประเพณีวันสงกรานต์	กองการศึกษา

ที่	โครงการ	วัตถุประสงค์	เป้าหมาย (ผลผลิตของโครงการ)	งบประมาณ					ตัวชี้วัด (KPI)	ผลที่คาดว่าจะได้รับ	หน่วยงาน รับผิดชอบหลัก
				๒๕๖๖ (บาท)	๒๕๖๗ (บาท)	๒๕๖๘ (บาท)	๒๕๖๙ (บาท)	๒๕๗๐ (บาท)			
๙	โครงการแข่งขันกีฬาเชื่อมสัมพันธ์ตำบลคูริง	เพื่อพัฒนาทักษะด้านกีฬา	จัดการแข่งขันกีฬาเชื่อมสัมพันธ์ภายในตำบลคูริง	๒๒๕,๐๐๐	๒๒๕,๐๐๐	๒๒๕,๐๐๐	๒๒๕,๐๐๐	๒๒๕,๐๐๐	ร้อยละของผู้เข้าร่วมโครงการ	ประชาชนมีสุขภาพที่ดีและสร้างความสามัคคีในตำบล	กองการศึกษา
๑๐	โครงการจัดส่งนักกีฬาเข้าร่วมการแข่งขัน	เพื่อส่งเสริมและต่อยอดการพัฒนาทักษะทางด้านกีฬาของเด็ก	จัดส่งนักกีฬาเข้าร่วมทำการแข่งขัน	๓๐,๐๐๐	๑๐๐,๐๐๐	๑๐๐,๐๐๐	๑๐๐,๐๐๐	๑๐๐,๐๐๐	ร้อยละของการส่งนักกีฬาเข้าร่วมแข่งขัน	การพัฒนาทักษะทางด้านกีฬาของเด็กเยาวชนและประชาชน	กองการศึกษา
๑๑	โครงการจัดซื้อวัสดุกีฬา	เพื่อส่งเสริมและต่อยอดกำลังกาย และพัฒนาทักษะด้านกีฬาของเด็กเยาวชน และประชาชน	จัดหาอุปกรณ์ในการเล่นกีฬา	๗๐,๐๐๐	๗๐,๐๐๐	๗๐,๐๐๐	๗๐,๐๐๐	๗๐,๐๐๐	ร้อยละของประชาชนที่ได้เล่นกีฬา	ประชาชนมีสุขภาพที่ดีและการพัฒนาทักษะด้านกีฬา	กองการศึกษา
๑๒	โครงการแข่งขันกีฬาฟุตบอล	เพื่อพัฒนาทักษะด้านกีฬา และต่อต้านยาเสพติด	จัดการแข่งขันฟุตบอล			๖๐,๐๐๐	๖๐,๐๐๐	๖๐,๐๐๐	ร้อยละของทีมนักกีฬาที่เข้าร่วมแข่งขัน	การพัฒนาทักษะทางด้านกีฬาฟุตบอลของเด็ก เยาวชน และประชาชน	กองการศึกษา
๑๓	โครงการกิจกรรมวันเด็กแห่งชาติ	เพื่อเสริมสร้างให้เด็กมีพัฒนาการที่ดีทั้งร่างกายและจิตใจ เพิ่มประสิทธิภาพการเรียนรู้ของ	จัดในกิจกรรมวันเด็กแห่งชาติให้กับเด็กในตำบลคูริง	๑๕๐,๐๐๐	๑๕๐,๐๐๐	๑๕๐,๐๐๐	๑๕๐,๐๐๐	๑๕๐,๐๐๐	ร้อยละของเด็กที่เข้าร่วมโครงการ	เด็กมีการเรียนรู้และพัฒนาการที่ดีทั้งร่างกายและจิตใจ	กองการศึกษา
๑๔	โครงการส่งเสริมการท่องเที่ยวประจวบประจวบ	เพื่อพัฒนาประจวบประจวบ น้ำท่าและให้เป็นที่แหล่งท่องเที่ยว	จัดกิจกรรมส่งเสริมการท่องเที่ยวบริเวณประจวบประจวบ น้ำท่าและ		๕๐,๐๐๐	๑๐๐,๐๐๐	๑๐๐,๐๐๐	๑๐๐,๐๐๐	ร้อยละของประชาชนที่เข้าร่วมกิจกรรม	ประจวบประจวบ น้ำท่าและเป็นที่แหล่งท่องเที่ยวประจำตำบล	สำนักปลัด
๑๕	ก่อสร้างอาคารห้องน้ำ-ห้องส้วม	เพื่อส่งเสริมการท่องเที่ยวประจวบประจวบ น้ำท่าและ	ก่อสร้างห้องน้ำ-ห้องส้วม ตามแบบที่ อบต.กำหนด				๑,๐๐๐,๐๐๐		ร้อยละของประชาชนที่มาใช้บริการ	ประจวบประจวบ น้ำท่าและเป็นที่แหล่งท่องเที่ยวประจำตำบล	สำนักปลัด
	๑๕ โครงการ	-	-	๘๘๕,๐๐๐	๑,๐๕๕,๐๐๐	๑,๑๖๕,๐๐๐	๒,๑๖๕,๐๐๐	๑,๑๖๕,๐๐๐	-	-	-

- ก. ยุทธศาสตร์ชาติที่ ๖ ด้านการปรับสมดุลและพัฒนาาระบบการบริหารจัดการภาครัฐ
- ข. แผนพัฒนาเศรษฐกิจและสังคมแห่งชาติ ฉบับที่ ๑๓ มุทหมายที่ ๑๓ ไทยมีภาครัฐที่ทันสมัยมีประสิทธิภาพ และตอบโจทย์ประชาชน
- ค. SDGs เป้าหมายที่ ๑๗ เสริมความเข้มแข็งให้แก่กลไกการดำเนินงานและฟื้นฟูสภาพทุนส่วนความร่วมมือระดับโลกสำหรับการพัฒนาที่ยั่งยืน
- ง. ยุทธศาสตร์จังหวัดที่ ๒. การยกระดับอุตสาหกรรมการท่องเที่ยว เพื่อเป็นแหล่งท่องเที่ยวชั้นนำ และเชื่อมโยงการท่องเที่ยวฝั่งอ่าวไทย อันดามัน อาเซียนและนานาชาติ
- จ. ยุทธศาสตร์การพัฒนาขององค์กรปกครองส่วนท้องถิ่นในเขตจังหวัดที่ ๗ ยุทธศาสตร์การบริหารจัดการ
๖. ยุทธศาสตร์การบริหารจัดการ
- กลยุทธ์ ส่งเสริมการมีส่วนร่วมในการพัฒนาท้องถิ่นด้านการเมืองและสังคม
- ๖.๑ บริหารงานทั่วไป

ที่	โครงการ	วัตถุประสงค์	เป้าหมาย (ผลผลิตของโครงการ)	งบประมาณ					ตัวชี้วัด (KPI)	ผลที่คาดว่าจะได้รับ	หน่วยงาน รับผิดชอบหลัก
				๒๕๖๖ (บาท)	๒๕๖๗ (บาท)	๒๕๖๘ (บาท)	๒๕๖๙ (บาท)	๒๕๗๐ (บาท)			
๑	โครงการพัฒนาระบบสารสนเทศ	เพื่อพัฒนาระบบสารสนเทศ ในการประชาสัมพันธ์และการให้บริการประชาชน เพิ่มศักยภาพประสิทธิภาพลดขั้นตอนและเวลาการปฏิบัติงาน	พัฒนาระบบการประชาสัมพันธ์ข้อมูลข่าวสาร และระบบการให้บริการประชาชน เช่น เว็บไซต์ อปต.คูริง การให้บริการทางอิเล็กทรอนิกส์			๓๐๐,๐๐๐	๓๐๐,๐๐๐	๓๐๐,๐๐๐	ร้อยละของประชาชนมีความพึงพอใจในการให้บริการระดับมากที่สุด	ประชาชนรับทราบข้อมูลข่าวสารได้อย่างรวดเร็ว ลดขั้นตอนและเวลาในการปฏิบัติงาน	สำนักปลัด อบต.
๒	โครงการประชาสัมพันธ์การชำระภาษี และให้บริการจัดเก็บภาษีเคลื่อนที่	เพื่อประชาสัมพันธ์การชำระภาษี บริการประชาชนในการชำระภาษีนอกที่ตั้งประชาชนชำระภาษีตามกำหนดเวลา	ประชาสัมพันธ์การชำระภาษี และออกบริการจัดเก็บภาษีนอกที่ตั้ง	๕๐,๐๐๐	๕๐,๐๐๐	๕๐,๐๐๐	๕๐,๐๐๐	๕๐,๐๐๐	ร้อยละของประชาชนผู้มาชำระภาษี ตรงตามเวลา	ประชาชนได้ทราบถึงการชำระภาษี	กองคลัง

ที่	โครงการ	วัตถุประสงค์	เป้าหมาย (ผลผลิตของโครงการ)	งบประมาณ					ตัวชี้วัด (KPI)	ผลที่คาดว่าจะได้รับ	หน่วยงาน รับผิดชอบหลัก
				๒๕๖๖ (บาท)	๒๕๖๗ (บาท)	๒๕๖๘ (บาท)	๒๕๖๙ (บาท)	๒๕๗๐ (บาท)			
๓	โครงการจัดทำแผนที่ภาษีและทะเบียนทรัพย์สิน	เพื่อให้เป็นไปตามนโยบายของกระทรวงมหาดไทยในการจัดเก็บภาษีถูกต้อง ครบถ้วน สามารถนำเป็นข้อมูลในการพัฒนาท้องถิ่นด้านต่างๆ	จัดทำแผนที่ภาษีและทะเบียนทรัพย์สินเพื่อให้การจัดเก็บภาษีมีประสิทธิภาพ	๓๕๐,๐๐๐	๑๕๐,๐๐๐				ร้อยละของการจัดเก็บภาษีเพิ่มขึ้น	การจัดเก็บภาษีมีประสิทธิภาพ	กองคลัง
๔	โครงการปรับปรุงแผนที่ภาษีและทะเบียนทรัพย์สิน	เพื่อให้เป็นไปตามนโยบายของกระทรวงมหาดไทยในการจัดเก็บภาษีถูกต้อง ครบถ้วน สามารถนำเป็นข้อมูลในการพัฒนาท้องถิ่นด้านต่างๆ	ปรับปรุงแผนที่ภาษีและทะเบียนทรัพย์สินเพื่อให้การจัดเก็บภาษีมีประสิทธิภาพ			๑๕๐,๐๐๐	๑๕๐,๐๐๐	๑๕๐,๐๐๐	ร้อยละของการจัดเก็บภาษีเพิ่มขึ้น	การจัดเก็บภาษีมีประสิทธิภาพ	กองคลัง
๕	โครงการเสริมสร้างคุณธรรมจริยธรรมสำหรับบุคลากรขององค์กรและผู้นำท้องถิ่น	เพื่อให้ได้รับการพัฒนาจิตใจ และพัฒนาตนเองให้มีจิตสาธารณะ และหลักธรรมภิบาล	ปลูกจิตสำนึกด้านคุณธรรม จริยธรรม และยึดหลักธรรมภิบาล			๑๐๐,๐๐๐		๑๐๐,๐๐๐	ร้อยละของบุคลากรและผู้นำท้องถิ่นที่ได้รับการฝึกอบรม	บุคลากรและผู้นำท้องถิ่นสามารถปฏิบัติตามหลักธรรมภิบาล	สำนักปลัด อบต.
๖	โครงการแผนพัฒนาท้องถิ่นเพื่อการพัฒนาท้องถิ่น	เพื่อเสริมสร้างความรู้ในการจัดทำแผนพัฒนาท้องถิ่น	อบรมให้ความรู้การจัดทำแผนพัฒนาท้องถิ่น แผนพัฒนาหมู่บ้าน					๒๐,๐๐๐	ร้อยละของผู้เข้าร่วมโครงการ	แผนพัฒนาท้องถิ่นสอดคล้องกับแผนพัฒนาหมู่บ้าน	สำนักปลัด
๗	โครงการก่อสร้างโรงจอดรถ	เพื่อให้บริการประชาชนที่มาติดต่อราชการ	ก่อสร้างอาคารจอดรถตามแบบที่ อบต.กำหนด		๕๐๐,๐๐๐				ร้อยละของความพึงพอใจของประชาชน	สถานที่จอดรถ สะดวกปลอดภัย	สำนักปลัด
๘	โครงการก่อสร้างอาหารห้องน้ำ-ห้องส้วม	เพื่อให้บริการประชาชนที่มาติดต่อราชการ	ก่อสร้างห้องน้ำ-ห้องส้วม ตามแบบที่ อบต.กำหนด		๑,๐๐๐,๐๐๐				ร้อยละของความพึงพอใจของประชาชน	มีห้องน้ำสำหรับผู้สูง ผู้พิการ และประชาชนทั่วไป	สำนักปลัด

ที่	โครงการ	วัตถุประสงค์	เป้าหมาย (ผลผลิตของโครงการ)	งบประมาณ					ตัวชี้วัด (KPI)	ผลที่คาดว่าจะได้รับ	หน่วยงาน รับผิดชอบหลัก
				๒๕๖๖ (บาท)	๒๕๖๗ (บาท)	๒๕๖๘ (บาท)	๒๕๖๙ (บาท)	๒๕๗๐ (บาท)			
๙	โครงการปรับปรุงอาคารสำนักงาน	เพื่อให้บริการประชาชน ที่มาติดต่อราชการ	ปรับปรุงอาคารสำนักงานตามแบบที่ อบต.กำหนด		๔๐๐,๐๐๐				ร้อยละของความพึง พอใจของประชาชน	สถานที่ให้บริการ ประชาชนสะดวก ปลอดภัย	สำนักปลัด
๑๐	โครงการก่อสร้างเสาดง	เพื่อเสริมสร้างความเป็น ระเบียบเรียบร้อยของ สถานที่ราชการ	ก่อสร้างเสาดงตามแบบที่ อบต.กำหนด		๕๐,๐๐๐				ร้อยละของความพึง พอใจของประชาชน	สถานที่ให้บริการ ประชาชนเป็นระเบียบ	สำนักปลัด
รวม	๑๐ โครงการ		-	๔๐๒,๕๖๖	๒,๑๕๒,๕๖๗	๖๐๒,๕๖๘	๕๐๒,๕๖๙	๖๒๒,๕๗๐	-	-	-

รายละเอียดโครงการพัฒนา
แผนพัฒนาท้องถิ่น (พ.ศ. ๒๕๖๖ - ๒๕๗๐) ทบพวน ครั้งที่ ๑/๒๕๖๖
สำหรับ โครงการที่เกี่วข้องขององค์กรปกครองส่วนท้องถิ่นใช้สำหรับการประสานแผนพัฒนาท้องถิ่น
องค์การบริหารส่วนตำบลคูริง

ก. ยุทธศาสตร์ชาติที่ ๒ ด้านการสร้างความสามารถในการแข่งขัน

ข. แผนพัฒนาเศรษฐกิจและสังคมแห่งชาติ ฉบับที่ ๑๓ มุคหมายที่ ๑๒ ไทยมีกำลังคนสมรรถนะสูง มุ่งเรียนรู้อย่างต่อเนื่องตอ้บ้จ้ก้การพัฒนาแห่งอนาคต มุคหมายที่ ๔ ไทยเป็นศูนย์กลางทางการแพทย์และสุขภาพมูลค่าสูง ๙. ไทยมีความยากจนข้ามรุ่นลดลง และมีความคุ้มครองทางสังคมที่เพียงพอเหมาะสม

ค. SDGs เป้าหมายที่ ๓ สร้างหลักประกันว่าคนมีชีวิตที่มีสุขภาพดี และส่งเสริมความเป็นอยู่ที่ดีสำหรับทุกกลุ่มวัย

ง. ยุทธศาสตร์จังหวัดที่ ๑ พัฒนาเศรษฐกิจและโครงสร้างพื้นฐานทางเศรษฐกิจ

จ. ยุทธศาสตร์การพัฒนาขององค์กรปกครองส่วนท้องถิ่นในเขตจังหวัดที่ ๑ ยุทธศาสตร์โครงสร้างพื้นฐาน

๑. ยุทธศาสตร์การพัฒนาโครงสร้างพื้นฐาน

กลยุทธ์ ส่งเสริมการบริการสาธารณะและพัฒนาโครงสร้างพื้นฐานให้มีมาตรฐานและทั่วถึง

๑.๑ แผนงานอุตสาหกรรมและการโยธา

ที่	โครงการ	วัตถุประสงค์	เป้าหมาย (ผลผลิตของโครงการ)	งบประมาณ					ตัวชี้วัด (KPI)	ผลที่คาดว่าจะได้รับ	หน่วยงาน ที่จะขอประสาน
				๒๕๖๖	๒๕๖๗	๒๕๖๘	๒๕๖๙	๒๕๗๐			
				(บาท)	(บาท)	(บาท)	(บาท)	(บาท)			
๑	โครงการก่อสร้างถนน คสล. สายทุ่งไผ่-นาจันทร์ หมู่ที่ ๑	เพื่อให้ประชาชนสัญจรและเป็นเส้นทางขนส่งผลผลิตทางเกษตรออกจำหน่ายได้สะดวก รวดเร็ว	ก่อสร้างถนน คสล. ขนาดผิวจราจรกว้าง ๕ ม. ระยะทาง ๑,๗๒๕ ม. หนา ๐.๑๕ ม. ไหล่ทางหินคลุกข้างละ ๐.๕๐ ม. ตามแบบที่ อบต.กำหนด	๖,๐๐๐,๐๐๐					ความสะดวกและปลอดภัยของประชาชนที่ใช้เส้นทาง ร้อยละ ๘๐ ขึ้นไป	การคมนาคมขนส่งสะดวก และรวดเร็ว ปลอดภัย	แขวงทางหลวงชนบทชุมพร / กรมส่งเสริมการปกครองท้องถิ่น
๒	โครงการก่อสร้างถนน คสล.สายมิตรสัมพันธ์ หมู่ที่ ๒	เพื่อให้ประชาชนสัญจรและเป็นเส้นทางขนส่งผลผลิตทางเกษตรออกจำหน่ายได้สะดวก รวดเร็ว	ก่อสร้างถนน คสล. ขนาดผิวจราจรกว้าง ๕ ม. ระยะทาง ๑,๑๐๐ หนา ๐.๑๕ ม. ไหล่ทางหินคลุกข้างละ ๐.๕๐ ม. ตามแบบที่ อบต.กำหนด		๔,๕๐๐,๐๐๐				ความสะดวกและปลอดภัยของประชาชนที่ใช้เส้นทาง ร้อยละ ๘๐ ขึ้นไป	การคมนาคมขนส่งสะดวก และรวดเร็ว ปลอดภัย	กรมส่งเสริมการปกครองท้องถิ่น

ที่	โครงการ	วัตถุประสงค์	เป้าหมาย (ผลผลิตของโครงการ)	งบประมาณ					ตัวชี้วัด (KPI)	ผลที่คาดว่าจะได้รับ	หน่วยงาน ที่จะขอประสาน
				๒๕๖๖	๒๕๖๗	๒๕๖๘	๒๕๖๙	๒๕๗๐			
				(บาท)	(บาท)	(บาท)	(บาท)	(บาท)			
๓	โครงการก่อสร้างถนน คสล.สายชอย ๑ นิคม หมู่ที่ ๕	เพื่อให้ประชาชนสัญจร และเป็นเส้นทางขนส่ง ผลผลิตทางเกษตร ออกจำหน่ายได้สะดวก รวดเร็ว	ก่อสร้างถนน คสล. ขนาดผิวจราจรกว้าง ๖ เมตร ระยะทาง ๙๐๐ ม.หนา ๐.๒๐ เมตร ไหล่ทาง คสล.ข้างละ ๑ เมตร		๖,๕๐๐,๐๐๐				ความสะอาดและปลอดภัยของประชาชนที่ใช้เส้นทาง ร้อยละ ๘๐ ขึ้นไป	การคมนาคมขนส่งสะดวก และรวดเร็ว ปลอดภัย	แขวงทางหลวงชนบท / อบจ. ชุมพร / กรมส่งเสริมการปกครองท้องถิ่น
๔	โครงการก่อสร้างสะพาน คสล.สายชอย ๑ นิคม หมู่ที่ ๕	เพื่อให้ประชาชนสัญจร และเป็นเส้นทางขนส่ง ผลผลิตทางเกษตร ออกจำหน่ายได้สะดวก รวดเร็ว	ก่อสร้างสะพาน คสล. ตามแบบที่ อบต.กำหนด		๓,๕๐๐,๐๐๐				ความสะอาดและปลอดภัยของประชาชนที่ใช้เส้นทาง ร้อยละ ๘๐ ขึ้นไป	การคมนาคมขนส่งสะดวก และรวดเร็ว ปลอดภัย	อบจ.ชุมพร / กรมส่งเสริมการปกครองท้องถิ่น
๕	โครงการก่อสร้างถนน คสล.สายชอย ๒ นิคม หมู่ที่ ๕ , ๖	เพื่อให้ประชาชนสัญจร และเป็นเส้นทางขนส่ง ผลผลิตทางเกษตร ออกจำหน่ายได้สะดวก รวดเร็ว	ก่อสร้างถนน คสล. ขนาดผิวจราจรกว้าง ๕ ม. ระยะทาง ๓,๐๐๐ ม. หนา ๐.๑๕ ม. ไหล่ทางหินคลุกข้างละ ๐.๕๐ ม. ตามแบบที่ อบต.กำหนด		๖,๐๐๐,๐๐๐			๖,๐๐๐,๐๐๐	ความสะอาดและปลอดภัยของประชาชนที่ใช้เส้นทาง ร้อยละ ๘๐ ขึ้นไป	การคมนาคมขนส่งสะดวก และรวดเร็ว ปลอดภัย	อบจ.ชุมพร / กรมส่งเสริมการปกครองท้องถิ่น
๖	โครงการก่อสร้างถนน คสล.สายชอย ๓ นิคม หมู่ที่ ๕	เพื่อให้ประชาชนสัญจร และเป็นเส้นทางขนส่ง ผลผลิตทางเกษตร ออกจำหน่ายได้สะดวก รวดเร็ว	ก่อสร้างถนน คสล. ขนาดผิวจราจรกว้าง ๕ ม. ระยะทาง ๑,๕๐๐ ม. หนา ๐.๑๕ ม. ไหล่ทางหินคลุกข้างละ ๐.๕๐ ม. ตามแบบที่ อบต.กำหนด		๕,๕๐๐,๐๐๐				ความสะอาดและปลอดภัยของประชาชนที่ใช้เส้นทาง ร้อยละ ๘๐ ขึ้นไป	การคมนาคมขนส่งสะดวก และรวดเร็ว ปลอดภัย	อบจ.ชุมพร / กรมส่งเสริมการปกครองท้องถิ่น
๗	โครงการก่อสร้างถนน คสล.สายชอย ๔ นิคม หมู่ที่ ๕ , ๖	เพื่อให้ประชาชนสัญจร และเป็นเส้นทางขนส่ง ผลผลิตทางเกษตร ออกจำหน่ายได้สะดวก รวดเร็ว	ก่อสร้างถนน คสล. ขนาดผิวจราจรกว้าง ๕ ม. ระยะทาง ๔,๐๐๐ ม. หนา ๐.๑๕ ม. ไหล่ทางหินคลุกข้างละ ๐.๕๐ ม. ตามแบบที่ อบต.กำหนด			๘,๐๐๐,๐๐๐		๘,๐๐๐,๐๐๐	ความสะอาดและปลอดภัยของประชาชนที่ใช้เส้นทาง ร้อยละ ๘๐ ขึ้นไป	การคมนาคมขนส่งสะดวก และรวดเร็ว ปลอดภัย	แขวงทางหลวงชนบทชุมพร / กรมส่งเสริมการปกครองท้องถิ่น

ที่	โครงการ	วัตถุประสงค์	เป้าหมาย (ผลผลิตของโครงการ)	งบประมาณ					ตัวชี้วัด (KPI)	ผลที่คาดว่าจะได้รับ	หน่วยงาน ที่จะขอประสาน
				๒๕๖๖	๒๕๖๗	๒๕๖๘	๒๕๖๙	๒๕๗๐			
				(บาท)	(บาท)	(บาท)	(บาท)	(บาท)			
๘	โครงการก่อสร้างถนน คสล. สายเมน ๑ นิคม หมู่ที่ ๒,๕	เพื่อให้ประชาชนสัญจร และเป็นเส้นทางขนส่ง ผลผลิตทางเกษตร ออกจำหน่ายได้สะดวก รวดเร็ว	ก่อสร้างถนน คสล. ขนาดผิวจราจรกว้าง ๖ เมตร ระยะทาง ๒,๑๕๐ ม. หน้า ๐.๑๕ เมตร ใหญ่ ทาง คสล.ข้างละ ๑ เมตร ตามแบบที่ อบต.กำหนด					๘,๐๐๐,๐๐๐	ความสะดวกและปลอดภัยของประชาชนที่ใช้เส้นทาง ร้อยละ ๘๐ ขึ้นไป	การคมนาคมขนส่งสะดวก และรวดเร็ว ปลอดภัย	อบจ.ชุมพร / กรมส่งเสริมการปกครองท้องถิ่น
๙	โครงการก่อสร้างถนน ลาดยางสายวงแหวน หมู่ที่ ๓	เพื่อให้ประชาชนสัญจร และเป็นเส้นทางขนส่ง ผลผลิตทางเกษตร ออกจำหน่ายได้สะดวก รวดเร็ว	ก่อสร้างถนน ลาดยาง ขนาดผิวจราจรกว้าง ๕ เมตร ระยะทาง ๙๐๐ ม. ตามแบบที่ อบต.กำหนด		๒,๐๐๐,๐๐๐				ความสะดวกและปลอดภัยของประชาชนที่ใช้เส้นทาง ร้อยละ ๘๐ ขึ้นไป	การคมนาคมขนส่งสะดวก และรวดเร็ว ปลอดภัย	อบจ.ชุมพร / กรมส่งเสริมการปกครองท้องถิ่น
๑๐	โครงการก่อสร้างถนน คสล. สายควนจำปา หมู่ที่ ๔	เพื่อให้ประชาชนสัญจร และเป็นเส้นทางขนส่ง ผลผลิตทางเกษตร ออกจำหน่ายได้สะดวก รวดเร็ว	ก่อสร้างถนน คสล. ขนาดผิวจราจรกว้าง ๕ ม. ระยะทาง ๑,๘๐๐ ม. หน้า ๐.๑๕ ม. ใหญ่ ทางหินคลุกข้างละ ๐.๕๐ ม. ตามแบบที่ อบต.กำหนด			๗,๐๐๐,๐๐๐			ความสะดวกและปลอดภัยของประชาชนที่ใช้เส้นทาง ร้อยละ ๘๐ ขึ้นไป	การคมนาคมขนส่งสะดวก และรวดเร็ว ปลอดภัย	อบจ.ชุมพร / กรมส่งเสริมการปกครองท้องถิ่น
๑๑	โครงการก่อสร้างถนน คสล. สายประชาสร้าง หมู่ที่ ๔	เพื่อให้ประชาชนสัญจร และเป็นเส้นทางขนส่ง ผลผลิตทางเกษตร ออกจำหน่ายได้สะดวก รวดเร็ว	ก่อสร้างถนน คสล. ขนาดผิวจราจรกว้าง ๕ ม. ระยะทาง ๑,๘๐๐ ม. หน้า ๐.๑๕ ม. ใหญ่ ทางหินคลุกข้างละ ๐.๕๐ ม. ตามแบบที่ อบต.กำหนด				๗,๐๐๐,๐๐๐		ความสะดวกและปลอดภัยของประชาชนที่ใช้เส้นทาง ร้อยละ ๘๐ ขึ้นไป	การคมนาคมขนส่งสะดวก และรวดเร็ว ปลอดภัย	อบจ.ชุมพร / กรมส่งเสริมการปกครองท้องถิ่น
๑๒	โครงการก่อสร้างถนน คสล.สายอีตาน-ท่าใหญ่ หมู่ที่ ๗	เพื่อให้ประชาชนสัญจร และเป็นเส้นทางขนส่ง ผลผลิตทางเกษตร ออกจำหน่ายได้สะดวก รวดเร็ว	ก่อสร้างถนน คสล. ขนาดผิวจราจรกว้าง ๕ ม. ระยะทาง ๑,๐๐๐ ม. หน้า ๐.๑๕ ม. ใหญ่ ทางหินคลุกข้างละ ๐.๕๐ ม.	๒,๐๐๐,๐๐๐			๒,๐๐๐,๐๐๐		ความสะดวกและปลอดภัยของประชาชนที่ใช้เส้นทาง ร้อยละ ๘๐ ขึ้นไป	การคมนาคมขนส่งสะดวก และรวดเร็ว ปลอดภัย	อบจ.ชุมพร / กรมส่งเสริมการปกครองท้องถิ่น

ที่	โครงการ	วัตถุประสงค์	เป้าหมาย (ผลผลิตของโครงการ)	งบประมาณ					ตัวชี้วัด (KPI)	ผลที่คาดว่าจะได้รับ	หน่วยงาน ที่จะขอประสาน
				๒๕๖๖	๒๕๖๗	๒๕๖๘	๒๕๖๙	๒๕๗๐			
				(บาท)	(บาท)	(บาท)	(บาท)	(บาท)			
๑๓	โครงการก่อสร้างถนน คสล. สายเมน ๓ หมู่ที่ ๖	เพื่อให้ประชาชนสัญจรและเป็นเส้นทางขนส่งผลผลิตทางเกษตรออกจำหน่ายได้สะดวก รวดเร็ว	ก่อสร้างถนน คสล. ขนาดผิวจราจรกว้าง ๖ เมตร ระยะทาง ๒,๑๕๐ ม. หน้า ๐.๑๕ เมตร ไหล่ทาง คสล.ข้างละ ๑ เมตร ตามแบบที่ อบต.กำหนด					๘,๐๐๐,๐๐๐	ความสะอาดและปลอดภัยของประชาชนที่ใช้เส้นทาง ร้อยละ ๘๐ ขึ้นไป	การคมนาคมขนส่งสะดวก และรวดเร็ว ปลอดภัย	อบจ.ชุมพร / กรมส่งเสริมการปกครองท้องถิ่น
๑๔	โครงการก่อสร้างถนน คสล. สายสองพี่น้อง หมู่ที่ ๗	เพื่อให้ประชาชนสัญจรและเป็นเส้นทางขนส่งผลผลิตทางเกษตรออกจำหน่ายได้สะดวก รวดเร็ว	ก่อสร้างถนน คสล. ขนาดผิวจราจรกว้าง ๕ ม. ระยะทาง ๑,๗๕๐ ม. หน้า ๐.๑๕ ม. ไหล่ทางหินคลุกข้างละ ๐.๕๐ ม.			๙,๐๐๐,๐๐๐			ความสะอาดและปลอดภัยของประชาชนที่ใช้เส้นทาง ร้อยละ ๘๐ ขึ้นไป	การคมนาคมขนส่งสะดวก และรวดเร็ว ปลอดภัย	อบจ.ชุมพร / กรมส่งเสริมการปกครองท้องถิ่น
๑๕	โครงการก่อสร้างถนน คสล. สายวันชัย หมู่ที่ ๗	เพื่อให้ประชาชนสัญจรและเป็นเส้นทางขนส่งผลผลิตทางเกษตรออกจำหน่ายได้สะดวก รวดเร็ว	ก่อสร้างถนน คสล. ขนาดผิวจราจรกว้าง ๕ ม. ระยะทาง ๑,๗๕๐ ม. หน้า ๐.๑๕ ม. ไหล่ทางหินคลุกข้างละ ๐.๕๐ ม.				๗,๐๐๐,๐๐๐		ความสะอาดและปลอดภัยของประชาชนที่ใช้เส้นทาง ร้อยละ ๘๐ ขึ้นไป	การคมนาคมขนส่งสะดวก และรวดเร็ว ปลอดภัย	อบจ.ชุมพร / กรมส่งเสริมการปกครองท้องถิ่น
๑๖	โครงการก่อสร้างระบบปรับปรุงคุณภาพน้ำประปาหมู่บ้าน หมู่ที่ ๖ ,หมู่ที่ ๗, หมู่ที่ ๔	เพื่อให้ประชาชนมีน้ำสะอาดใช้ตลอดทั้งปี	ปรับปรุงและซ่อมแซมระบบประปาหมู่บ้าน			๓,๐๐๐,๐๐๐			ครัวเรือนผู้ใช้น้ำมีน้ำใช้ทุกครัวเรือน	ประชาชนมีน้ำสะอาดใช้ตลอดทั้งปี	กองช่าง
รวม	๑๖ โครงการ	-	-	๘,๐๐๐,๐๐๐	๒๘,๐๐๐,๐๐๐	๒๗,๐๐๐,๐๐๐	๑๖,๐๐๐,๐๐๐	๓๐,๐๐๐,๐๐๐	-	-	-

ก. ยุทธศาสตร์ชาติที่ ๒ ด้านความมั่นคง

ข. แผนพัฒนาเศรษฐกิจและสังคมแห่งชาติ ฉบับที่ ๑๓ มุขหมายที่ ๙ ไทยมีภาครัฐที่ทันสมัยมีประสิทธิภาพและตอบโจทย์ประชาชน

ค. SDGs เป้าหมายที่ ๓ สร้างหลักประกันว่าคนมีชีวิตที่มีสุขภาพดี และส่งเสริมความเป็นอยู่ที่ดีสำหรับทุกคนในทุกวัย

ง. ยุทธศาสตร์จังหวัดที่ ๔ การสร้างคนคุณภาพ การพัฒนาสังคมแห่งความสันติสุข มีความมั่นคงปลอดภัย ในชีวิตและทรัพย์สิน การพัฒนาชุมชน

จ. ยุทธศาสตร์การพัฒนาขององค์กรปกครองส่วนท้องถิ่นในเขตจังหวัดที่ ๓ ยุทธศาสตร์การจัดระเบียบชุมชน/สังคม และการรักษาความสงบเรียบร้อย

๓. ยุทธศาสตร์การจัดระเบียบชุมชน สังคม และการรักษาความสงบเรียบร้อย

กลยุทธ์ พัฒนาระบบสวัสดิการสังคมและความมั่นคงทางสังคมรักษาความสงบภายใน

๓.๒ แผนงานการรักษาความสงบภายใน

ที่	โครงการ	วัตถุประสงค์	เป้าหมาย (ผลผลิตของโครงการ)	งบประมาณ					ตัวชี้วัด (KPI)	ผลที่คาดว่าจะได้รับ	หน่วยงาน รับผิดชอบหลัก
				๒๕๖๖ (บาท)	๒๕๖๗ (บาท)	๒๕๖๘ (บาท)	๒๕๖๙ (บาท)	๒๕๗๐ (บาท)			
๑	โครงการติดตั้งกล่องระบบวงจรปิด	เพื่อป้องกันและรักษาความสงบภายในตำบล	ติดตั้งระบบกล้องวงจรปิดบริเวณชุมชน และบริเวณทางแยก				๕๐๐,๐๐๐		ร้อยละของการเกิดปัญหาอาชญากรรมลดลงร้อยละ ๑๐	ประชาชนมีสภาพชีวิตที่ดีขึ้นและปลอดภัย	กรมส่งเสริมการปกครองท้องถิ่น

ก. ยุทธศาสตร์ชาติที่ ๕ ด้านการสร้างการเติบโตบนคุณภาพชีวิตที่เป็นมิตรกับสิ่งแวดล้อม

ข. แผนพัฒนาเศรษฐกิจและสังคมแห่งชาติ ฉบับที่ ๑๓ มุขหมายที่ ๑๑ ไทยสามารถลดความเสี่ยงและผลกระทบจากภัยธรรมชาติและการเปลี่ยนแปลงสภาพภูมิอากาศ

ค. SDGs เป้าหมายที่ ๑๕ ปกป้อง พื้นฟู และสนับสนุนการใช้ระบบนิเวศบนบกอย่างยั่งยืน จัดการป่าไม้อย่างยั่งยืน ต่อสู้การกลายสภาพเป็นทะเลทราย หยุดการเสื่อมโทรมของที่ดินและฟื้นสภาพกลับมาใหม่ และหยุดการสูญเสียความหลากหลายทางชีวภาพ

ง. ยุทธศาสตร์จังหวัดที่ ๓ การบริหารจัดการทรัพยากรธรรมชาติและสิ่งแวดล้อมให้มีความสมดุลและยั่งยืน

จ. ยุทธศาสตร์การพัฒนาขององค์กรปกครองส่วนท้องถิ่นในเขตจังหวัดที่ ๕ ยุทธศาสตร์การบริหารจัดการและการอนุรักษ์ทรัพยากรธรรมชาติ สิ่งแวดล้อม

๔. ยุทธศาสตร์บริหารจัดการและการอนุรักษ์ทรัพยากรธรรมชาติและสิ่งแวดล้อม

กลยุทธ์ ส่งเสริมการอนุรักษ์ พื้นฟูป้องกันและการใช้ประโยชน์ทรัพยากรธรรมชาติและสิ่งแวดล้อม

๔.๑ แผนงานการเกษตร

ที่	โครงการ	วัตถุประสงค์	เป้าหมาย (ผลผลิตของโครงการ)	งบประมาณ					ตัวชี้วัด (KPI)	ผลที่คาดว่าจะได้รับ	หน่วยงาน รับผิดชอบหลัก
				๒๕๖๖ (บาท)	๒๕๖๗ (บาท)	๒๕๖๘ (บาท)	๒๕๖๙ (บาท)	๒๕๗๐ (บาท)			
๑	โครงการก่อสร้างฝายน้ำล้นน้ำคลองกะเลา	เพื่อเพิ่มปริมาณการกักเก็บน้ำเพื่อการเกษตร	ก่อสร้างฝายกักเก็บน้ำคลองกะเลา	๑,๐๐๐,๐๐๐					ร้อยละของปริมาณการกักเก็บน้ำที่เพิ่มขึ้น	ประชาชนมีแหล่งน้ำเพื่อการเกษตรเพิ่มขึ้น	สำนักทรัพยากรน้ำ ภาค ๑๐
๒	โครงการก่อสร้างฝายน้ำล้นคลองยี่ลาน	เพื่อเพิ่มปริมาณการกักเก็บน้ำเพื่อการเกษตร	ก่อสร้างฝายกักเก็บน้ำคลองยี่ลาน			๑,๐๐๐,๐๐๐			ร้อยละของปริมาณการกักเก็บน้ำที่เพิ่มขึ้น	ประชาชนมีแหล่งน้ำเพื่อการเกษตรเพิ่มขึ้น	สำนักทรัพยากรน้ำ ภาค ๑๐
รวม	๒ โครงการ	-	-	๑,๐๐๐,๐๐๐	-	๑,๐๐๐,๐๐๐	-	-	-	-	-

บัญชีครุภัณฑ์
แผนพัฒนาท้องถิ่น (พ.ศ. ๒๕๖๖ - ๒๕๗๐) ทบพวน ครั้งที่ ๑/๒๕๖๖
องค์การบริหารส่วนตำบลคูริง

ที่	แผนงาน	หมวด	ประเภท	เป้าหมาย (ผลผลิตของครุภัณฑ์)	งบประมาณ					หน่วยงาน รับผิดชอบหลัก
					๒๕๖๖ (บาท)	๒๕๖๗ (บาท)	๒๕๖๘ (บาท)	๒๕๖๙ (บาท)	๒๕๗๐ (บาท)	
๑	อุตสาหกรรมและการโยธา	ครุภัณฑ์	ก่อสร้าง	รถตักหน้าขุดหลัง (ขับเคลื่อน ๔ ล้อ)			๓,๕๒๐,๐๐๐			กองช่าง
๒	การรักษาความสงบภายใน	ครุภัณฑ์	ไฟฟ้าและวิทยุ	เครื่องรับส่งวิทยุ ระบบ VHF/FM ชนิดประจำที่ ๑๐ วัตต์		๒๘,๐๐๐				สำนักปลัด อบต.
๓	การรักษาความสงบภายใน	ครุภัณฑ์	ไฟฟ้าและวิทยุ	เครื่องรับส่งวิทยุ ระบบ VHF/FM ชนิดมือถือ ๕ วัตต์ ๒๐ เครื่อง		๖๐,๐๐๐	๖๐,๐๐๐	๖๐,๐๐๐	๖๐,๐๐๐	สำนักปลัด อบต.
๔	การรักษาความสงบภายใน	ครุภัณฑ์	การเกษตร	เลื่อยโซยนต์ ๒ จังหวะ ขนาด ๕ แรงม้า		๔๐,๐๐๐				สำนักปลัด อบต.
๕	การรักษาความสงบภายใน	ครุภัณฑ์	ยานพาหนะและขนส่ง	รถพยาบาล (รถตู้)					๒,๕๐๐,๐๐๐	
๖	บริหารงานทั่วไป	ครุภัณฑ์	สำนักงาน	ชุดรับแขก			๑๕,๐๐๐			สำนักปลัด อบต.
๗	บริหารงานทั่วไป	ครุภัณฑ์	สำนักงาน	พัดลมอุตสาหกรรม ขนาด ๒๒ นิ้ว ๓ เครื่อง		๑๐,๐๐๐		๕,๐๐๐		สำนักปลัด อบต.
๘	บริหารงานทั่วไป	ครุภัณฑ์	โฆษณาและเผยแพร่	โทรทัศน์แอล อีดี(LED TV) แบบ Smart TV ขนาด ๔๐ นิ้ว ๑ เครื่อง			๑๐,๐๐๐			สำนักปลัด อบต.
๙	อุตสาหกรรมและการโยธา	ครุภัณฑ์	การเกษตร	เครื่องสูบน้ำ แบบหยอโข่ง มอเตอร์ไฟฟ้า ขนาด ๓ แรงม้า ๑ เฟส (๒.๒KW) จำนวน ๑ เครื่อง		๑๗,๐๐๐				สำนักปลัด อบต.
๑๐	อุตสาหกรรมและการโยธา	ครุภัณฑ์	การเกษตร	ปั๊มเมอร์สูบน้ำ ขนาด ๓ แรงม้า ๑ เฟส (๒.๒KW) จำนวน ๑ เครื่อง		๒๓,๐๐๐				สำนักปลัด อบต.
๑๑	สาธารณสุข	ครุภัณฑ์	งานบ้านงานครัว	ตู้เย็น ขนาด ๕ คิวบิกฟุต		๖,๑๐๐				สำนักปลัด อบต.
รวม					-	๑๘๔,๑๐๐	๓,๖๐๕,๐๐๐	๖๕,๐๐๐	๒,๕๖๐,๐๐๐	-

ส่วนที่ ๔

การติดตามและประเมินผล

การพิจารณาการติดตามประเมินผลแผนพัฒนาท้องถิ่น (พ.ศ. ๒๕๖๖ – ๒๕๗๐) ตามหนังสือกระทรวงมหาดไทย ด่วนที่สุด ที่ มท ๐๘๑๐.๓/ว ๒๙๓๑ ลงวันที่ ๑๕ พฤษภาคม ๒๕๖๑ เรื่อง ชักซ้อมแนวทางการทบทวนแผนพัฒนาท้องถิ่น (พ.ศ. ๒๕๖๑ – ๒๕๖๕) ขององค์กรปกครองส่วนท้องถิ่น เป็นแบบที่กำหนดให้คณะกรรมการติดตามและประเมินผลแผนพัฒนาท้องถิ่น ดำเนินการให้คะแนนตามเกณฑ์ที่กำหนดไว้ ซึ่งเป็นส่วนหนึ่งของการติดตามและประเมินผลแผนพัฒนา โดยดำเนินการให้แล้วเสร็จภายในหกสิบวัน นับแต่วันที่ประกาศใช้งบประมาณรายจ่าย มีรายละเอียดดังนี้

๔.๑ การติดตามและประเมินผลยุทธศาสตร์ ประกอบด้วย

๑. ข้อมูลสภาพทั่วไปและข้อมูลพื้นฐานขององค์กรปกครองส่วนท้องถิ่น ๒๐ คะแนน
๒. การวิเคราะห์สภาพการณ์และศักยภาพ ๒๐ คะแนน
๓. ยุทธศาสตร์ ๖๐ คะแนน ประกอบด้วย
 - ๑) ยุทธศาสตร์ขององค์กรปกครองส่วนท้องถิ่น ๑๐ คะแนน
 - ๒) ยุทธศาสตร์ขององค์กรปกครองส่วนท้องถิ่นในเขตจังหวัด ๑๐ คะแนน
 - ๓) ยุทธศาสตร์จังหวัด ๑๐ คะแนน
 - ๔) วิสัยทัศน์ ๕ คะแนน
 - ๕) กลยุทธ์ ๕ คะแนน
 - ๖) เป้าประสงค์ของแต่ละประเด็นกลยุทธ์ ๕ คะแนน
 - ๗) จุดยืนทางยุทธศาสตร์ ๕ คะแนน
 - ๘) แผนงาน ๕ คะแนน
 - ๙) ความเชื่อมโยงของยุทธศาสตร์ในภาพรวม ๕ คะแนน

คะแนนรวม ๑๐๐ คะแนน เกณฑ์ที่ควรได้เพื่อให้เกิดความสอดคล้องและขับเคลื่อน

การพัฒนาท้องถิ่นขององค์กรปกครองส่วนท้องถิ่น ไม่ควรมีน้อยกว่าร้อยละ ๘๐ (๘๐ คะแนน)

๔.๒ การติดตามและประเมินผลโครงการ ประกอบด้วย

๑. การสรุปสถานการณ์การพัฒนา ๑๐ คะแนน
๒. การประเมินผลการนำแผนพัฒนาท้องถิ่นสี่ปีไปปฏิบัติในเชิงปริมาณ ๑๐ คะแนน
๓. การประเมินผลการนำแผนพัฒนาท้องถิ่นสี่ปีไปปฏิบัติในเชิงคุณภาพ ๑๐ คะแนน
๔. แผนงานและยุทธศาสตร์การพัฒนา ๑๐ คะแนน
๕. โครงการพัฒนา ๖๐ คะแนน ประกอบด้วย
 - ๑) ความชัดเจนของชื่อโครงการ ๕ คะแนน
 - ๒) กำหนดวัตถุประสงค์สอดคล้องกับโครงการ ๕ คะแนน
 - ๓) เป้าหมายมีความชัดเจนนำไปสู่การตั้งงบประมาณได้ถูกต้อง ๕ คะแนน
 - ๔) โครงการมีความสอดคล้องกับแผนยุทธศาสตร์ชาติ ๒๐ ปี ๕ คะแนน
 - ๕) เป้าหมายมีความสอดคล้องกับแผนพัฒนาเศรษฐกิจและสังคมแห่งชาติ ฉบับที่ ๑๒ ๕ คะแนน
 - ๖) โครงการที่มีความสอดคล้องกับ THAILAND ๔.๐ ๕ คะแนน
 - ๗) โครงการสอดคล้องกับยุทธศาสตร์จังหวัด ๕ คะแนน

- ๘) โครงการแก้ไขปัญหาคาความยากจนหรือการเสริมสร้างให้ประเทศชาติมั่นคง มั่งคั่ง ยั่งยืน ภายใต้หลักประชารัฐ ๕ คะแนน
- ๙) งบประมาณมีความสอดคล้องกับเป้าหมาย ๕ คะแนน
- ๑๐) มีการประมาณการราคาถูกต้องตามหลักวิธีการงบประมาณ ๕ คะแนน
- ๑๑) มีการกำหนดตัวชี้วัด (KPI) และสอดคล้องกับวัตถุประสงค์และผลที่คาดว่าจะได้รับ ๕ คะแนน
- ๑๒) ผลที่คาดว่าจะได้รับสอดคล้องกับวัตถุประสงค์ ๕ คะแนน

คะแนนรวม ๑๐๐ คะแนน เกณฑ์ที่ควรได้เพื่อให้เกิดความสอดคล้องและขับเคลื่อนการพัฒนาท้องถิ่นขององค์กรปกครองส่วนท้องถิ่น ไม่น้อยกว่าร้อยละ ๘๐ (๘๐ คะแนน)

๔.๓ สรุปผลการพัฒนาท้องถิ่นในภาพรวม

โดยใช้แบบสำหรับการติดตามและประเมินผลเชิงปริมาณและเชิงคุณภาพ คือ

๑. แบบตัวบ่งชี้การปฏิบัติงาน
๒. แบบบัตรคะแนน
๓. แบบมุ่งวัดผลสัมฤทธิ์
๔. แบบเชิงเหตุผล
๕. แบบวัดกระบวนการปฏิบัติงาน
๖. แบบการประเมินโดยใช้วิธีการแก้ปัญหาหรือเรียนรู้จากปัญหาที่เกิดขึ้น
๗. แบบการประเมินแบบมีส่วนร่วม
๘. แบบการประเมินผลกระทบ
๙. แบบการประเมินความเสี่ยง
๑๐. แบบการประเมินตนเอง

๔.๔ ข้อเสนอแนะในการจัดทำแผนพัฒนาท้องถิ่นในอนาคต

๔.๑ ผลกระทบนำไปสู่ออนาคต (เช่น จะทำ สนับสนุน ส่งเสริม ป้องกัน อย่างไร เป็นต้น)

๔.๒ ข้อเสนอแนะ ข้อเสนอแนะ ผลจากการพัฒนา (รวมถึงองค์ประกอบสำคัญของข้อมูลเพื่อนำไปสู่ข้อเสนอแนะ เป็นต้น)
